

LAMPIRAN II : PERATURAN DAERAH PROVINSI KALIMANTAN TIMUR  
NOMOR 1 TAHUN 2016 TENTANG RENCANA TATA RUANG  
WILAYAH PROVINSI KALIMANTAN TIMUR TAHUN  
2016 – 2036

SISTEM PERKOTAAN

1. Rincian Pusat Kegiatan Nasional (PKN)

No.	Nama PKN		Fungsi
1.	Kawasan Perkotaan Balikpapan – Tenggarong – Samarinda – Bontang	• Balikpapan	<ul style="list-style-type: none"> <li>• Pusat Pemerintahan Kota</li> <li>• Pusat Perdagangan Regional</li> <li>• Pusat Industri</li> <li>• Pusat Transportasi Udara Internasional</li> <li>• Pusat Transportasi Laut Internasional</li> <li>• Pusat Pengolahan Migas</li> <li>• Pusat Jasa Pariwisata</li> <li>• Pusat Pendidikan Tinggi</li> </ul>
		• Tenggarong	<ul style="list-style-type: none"> <li>• Pusat Pengolahan Migas</li> <li>• Pusat Pengolahan Batubara</li> <li>• Pusat Pemerintahan Kabupaten</li> <li>• Pusat Koleksi dan Distribusi Barang Regional</li> <li>• Pusat Pengembangan Perkebunan Sawit dan Pengolahan Hasil Sawit</li> <li>• Pusat Pelayanan Jasa Pariwisata</li> <li>• Pengembangan Industri Kreatif</li> <li>• Pusat Olahraga Skala Nasional</li> <li>• Perikanan Budidaya</li> <li>• Pusat Pendidikan Tinggi</li> <li>• Pusat Pengendalian Laut</li> <li>• Pengolahan Hasil Hutan</li> <li>• Pusat Budidaya Pertanian Tanaman Pangan dan Hortikultura</li> </ul>
		• Samarinda	<ul style="list-style-type: none"> <li>• Pusat Pemerintahan Provinsi</li> <li>• Pusat Pemerintahan Kota</li> <li>• Pusat Perdagangan dan Jasa Regional</li> <li>• Pusat Koleksi dan Distribusi Barang dan Jasa Regional</li> <li>• Pusat Pelayanan Jasa Pariwisata</li> <li>• Pusat Transportasi Darat dan Laut Regional</li> <li>• Pendidikan Tinggi</li> <li>• Pusat Pelayanan Kesehatan</li> <li>• Pusat Siaran dan Telekomunikasi</li> <li>• Pusat Olah Raga Skala Nasional dan Internasional</li> <li>• Pusat Transportasi Laut Regional dan Internasional</li> <li>• Pusat Koleksi dan Distribusi Barang Regional</li> </ul>
		• Bontang	<ul style="list-style-type: none"> <li>• Pusat Industri Strategis Nasional</li> <li>• Pusat Pengolahan Migas</li> <li>• Pusat Pemerintahan Kota</li> <li>• Pusat Perdagangan Regional</li> <li>• Pusat Koleksi dan Distribusi Barang Regional</li> <li>• Pusat Pengolahan Perikanan</li> </ul>

2. Rincian Pusat Kegiatan Wilayah (PKW)

No.	Nama PKW	Fungsi
1.	TanaPaser (Kab. Paser)	<ul style="list-style-type: none"><li>• Pusat pengembangan perhubungan udara pengumpan</li><li>• Pusat pengembangan perkebunan sawit dan pengolahan hasil sawit</li><li>• Pusat pemerintahan kabupaten</li></ul>
2.	Sendawar (Kab. Kutai Barat)	<ul style="list-style-type: none"><li>• Pusat pemerintahan kabupaten</li><li>• Pusat pengolahan hasil tambang batubara</li><li>• Pengolahan hasil hutan</li></ul>
3.	Kota Sangatta (Kab. Kutai Timur)	<ul style="list-style-type: none"><li>• Pengembangan perikanan tangkap</li><li>• Pusat pelayanan pariwisata</li><li>• Pusat pengolahan hasil tambang batubara</li></ul>
4.	Tanjung Redeb (Kab. Berau)	<ul style="list-style-type: none"><li>• Pusat Industri</li><li>• Pengolahan hasil hutan</li><li>• Pusat pengolahan hasil tambang batubara</li><li>• Pengembangan perikanan tangkap</li><li>• Pusat pelayanan pariwisata</li><li>• Pusat pemerintahan kabupaten</li></ul>

3. Rincian Pusat Kegiatan Wilayah promosi (PKWp)

No.	Nama PKWp	Fungsi
1.	Penajam (Kab. PenajamPaser Utara)	<ul style="list-style-type: none"><li>• Pusat pemerintahan kabupaten</li><li>• Pusat pengembangan pertanian, perkebunan dan perikanan</li></ul>
2.	Ujoh Bilang (Kab. Mahakam Ulu)	<ul style="list-style-type: none"><li>• Pengolahan hasil hutan</li><li>• Pusat pengembangan perkebunan</li><li>• Pusat pemerintahan kabupaten</li><li>• Pusat pertahanan dan keamanan perbatasan</li><li>• Pusat Pariwisata</li></ul>

4. Rincian Pusat Kegiatan Lokal (PKL)

No.	Nama PKL	Fungsi
1.	Long Ikis (Kabupaten Paser)	<ul style="list-style-type: none"><li>• Pusat kegiatan lokal dan pusat pertumbuhan desa-desa sekitarnya</li></ul>
2.	Kuaro (Kabupaten Paser)	<ul style="list-style-type: none"><li>• Pusat kegiatan lokal dan pusat pertumbuhan desa-desa sekitarnya</li></ul>
3.	Muara Komam (Kabupaten Paser)	<ul style="list-style-type: none"><li>• Pusat kegiatan lokal dan pusat pertumbuhan desa-desa sekitarnya</li><li>• Gerbang masuk provinsi dari Provinsi Kalimantan Selatan</li></ul>
4.	Batu Kajang (Kabupaten Paser)	<ul style="list-style-type: none"><li>• Pusat kegiatan lokal dan pusat pertumbuhan desa-desa sekitarnya</li></ul>
5.	Long Kali (Kabupaten Paser)	<ul style="list-style-type: none"><li>• Pusat kegiatan lokal dan pusat pertumbuhan desa-desa sekitarnya</li></ul>
6.	Long Hubung (Kabupaten Mahakam Ulu)	<ul style="list-style-type: none"><li>• Pusat kegiatan lokal dan pusat pertumbuhan desa-desa sekitarnya</li></ul>
7.	Tiong Ohang (Kabupaten Mahakam Ulu)	<ul style="list-style-type: none"><li>• Pusat kegiatan lokal dan pusat pertumbuhan desa-desa sekitarnya</li><li>• Pusat yang mendukung kegiatan di PKSN Long Pahangai dan PKSN Long Apari</li></ul>
8.	Long Iram Kota (Kab. Kutai Barat)	<ul style="list-style-type: none"><li>• Pusat kegiatan lokal dan pusat pertumbuhan desa-desa sekitarnya</li></ul>
9.	Muara Lawa (Kab. Kutai Barat)	<ul style="list-style-type: none"><li>• Pusat kegiatan lokal dan pusat pertumbuhan desa-desa sekitarnya</li></ul>

10.	Mook Manaar Bulatn (Kab. Kutai Barat)	<ul style="list-style-type: none"> <li>• Pusat kegiatan lokal dan pusat pertumbuhan desa-desa sekitarnya</li> <li>• Pusat yang mendukung kegiatan di PKW Kota Sendawar</li> </ul>
11.	Muara Badak (Kabupaten Kutai Kartanegara)	<ul style="list-style-type: none"> <li>• Pusat yang mendukung kegiatan di PKN Samarinda</li> <li>• Pusat kegiatan lokal dan pusat pertumbuhan desa-desa sekitarnya</li> </ul>
12.	Muara Jawa (Kabupaten Kutai Kartanegara)	<ul style="list-style-type: none"> <li>• Pusat yang mendukung kegiatan di PKN Samarinda dan PKN Balikpapan</li> <li>• Pusat kegiatan lokal dan pusat pertumbuhan desa-desa sekitarnya</li> </ul>
13.	Kota Bangun (Kabupaten Kutai Kartanegara)	<ul style="list-style-type: none"> <li>• Pusat yang mendukung kegiatan di PKN Tenggarong</li> <li>• Pusat kegiatan lokal dan pusat pertumbuhan desa-desa sekitarnya</li> </ul>
14.	Kembang Janggut (Kabupaten Kutai Kartanegara)	<ul style="list-style-type: none"> <li>• Pusat kegiatan lokal dan pusat pertumbuhan desa-desa sekitarnya</li> </ul>
15.	Loa Janan (Kabupaten Kutai Kartanegara)	<ul style="list-style-type: none"> <li>• Pusat yang mendukung kegiatan di PKN Tenggarong</li> </ul>
16.	Tenggarong Seberang (Kabupaten Kutai Kartanegara)	<ul style="list-style-type: none"> <li>• Pusat yang mendukung kegiatan di PKN Tenggarong</li> </ul>
17.	Sebulu (Kabupaten Kutai Kartanegara)	<ul style="list-style-type: none"> <li>• Pusat yang mendukung kegiatan di PKN Tenggarong</li> </ul>
18.	Loa Kulu (Kabupaten Kutai Kartanegara)	<ul style="list-style-type: none"> <li>• Pusat yang mendukung kegiatan di PKN Tenggarong</li> </ul>
19.	Samboja (Kabupaten Kutai Kartanegara)	<ul style="list-style-type: none"> <li>• Pusat yang mendukung kegiatan di PKN Tenggarong</li> </ul>
20.	Sanga-Sanga (Kabupaten Kutai Kartanegara)	<ul style="list-style-type: none"> <li>• Pusat yang mendukung kegiatan di PKN Tenggarong</li> </ul>
21.	Anggana (Kabupaten Kutai Kartanegara)	<ul style="list-style-type: none"> <li>• Pusat yang mendukung kegiatan di PKN Tenggarong</li> </ul>
22.	Marangkayu (Kabupaten Kutai Kartanegara)	<ul style="list-style-type: none"> <li>• Pusat yang mendukung kegiatan di PKN Tenggarong</li> </ul>
23.	Muara Bengkal (Kabupaten Kutai Timur)	<ul style="list-style-type: none"> <li>• Pusat kegiatan lokal dan pusat pertumbuhan desa-desa sekitarnya</li> </ul>
24.	Muara Wahau (Kabupaten Kutai Timur)	<ul style="list-style-type: none"> <li>• Pusat kegiatan lokal dan pusat pertumbuhan desa-desa sekitarnya</li> </ul>
25.	Sangkulirang (Kabupaten Kutai Timur)	<ul style="list-style-type: none"> <li>• Pusat yang mendukung kegiatan di PKW Kota Sangatta</li> <li>• Pusat kegiatan lokal dan pusat pertumbuhan desa-desa sekitarnya</li> </ul>
26.	Merancang (Kabupaten Berau)	<ul style="list-style-type: none"> <li>• Pusat kegiatan lokal dan pusat pertumbuhan desa-desa sekitarnya</li> <li>• Pusat industri kabupaten</li> </ul>
27.	Tepian Buah (Kabupaten Berau)	<ul style="list-style-type: none"> <li>• Pusat kegiatan lokal dan pusat pertumbuhan desa-desa sekitarnya</li> </ul>
28.	Tanjung Batu (Kabupaten Berau)	<ul style="list-style-type: none"> <li>• Pusat kegiatan lokal dan pusat pertumbuhan desa-desa sekitarnya</li> </ul>
29.	Talisayan (Kabupaten Berau)	<ul style="list-style-type: none"> <li>• Pusat kegiatan lokal dan pusat pertumbuhan desa-desa sekitarnya</li> </ul>
30.	Mangkajang (Kabupaten Berau)	<ul style="list-style-type: none"> <li>• Pusat kegiatan lokal dan pusat pertumbuhan desa-desa sekitarnya</li> <li>• Pusat industri kabupaten</li> </ul>

31.	Labanan (Kabupaten Berau)	<ul style="list-style-type: none"><li>• Pusat kegiatan lokal dan pusat pertumbuhan desa-desa sekitarnya</li></ul>
32.	Sido Bangen (Kabupaten Berau)	<ul style="list-style-type: none"><li>• Pusat kegiatan lokal dan pusat pertumbuhan desa-desa sekitarnya</li></ul>
33.	Petung (Kab. PenajamPaser Utara)	<ul style="list-style-type: none"><li>• Pusat yang mendukung kegiatan di PKW Penajam</li><li>• Pusat kegiatan lokal dan pusat pertumbuhan desa-desa sekitarnya</li></ul>
34.	Sepaku (Kab. Penajam Paser Utara)	<ul style="list-style-type: none"><li>• Pusat kegiatan lokal dan pusat pertumbuhan desa-desa sekitarnya</li></ul>

5. Rincian Pusat Kegiatan Strategis Nasional (PKSN)

No.	Nama PKSN	Fungsi
1.	Long Pahangai (Kab. Mahakam Ulu)	<ul style="list-style-type: none"><li>• Pusat pertahanan dan keamanan perbatasan (tercantum di dalam RTRWN)</li><li>• Didukung oleh pengembangan Bandar Udara Datah Dawai</li></ul>
2.	Long Apari (Kab. Mahakam Ulu)	<ul style="list-style-type: none"><li>• Pusat pertahanan dan keamanan perbatasan</li><li>• Wilayah terdekat dengan perbatasan</li><li>• Pengembangan Pos Lintas Batas dan Pos Perbatasan</li><li>• Didukung oleh pengembangan Bandar udara Long Apari</li></ul>


Samarinda, 15 Februari 2016

GUBERNUR KALIMANTAN TIMUR,

ttd

DR H. AWANG FAROEK ISHAK

Salinan sesuai dengan aslinya  
SEKRETARIAT DAERAH PROV. KALTIM  
KEPALA BIRO HUKUM,



H. SUROTO, SH  
Pembina Utama Muda  
Nip. 19620527 198503 1 006

LAMPIRAN III : PERATURAN DAERAH PROVINSI KALIMANTAN TIMUR  
NOMOR 1 TAHUN 2016 TENTANG RENCANA TATA RUANG  
WILAYAH PROVINSI KALIMANTAN TIMUR TAHUN  
2016 – 2036

SISTEM JARINGAN PRASARANA UTAMA

1. Rincian Jaringan Jalan

A. Jalan Arteri Primer, dengan rincian :

No	RUAS JALAN	PANJANG (KM)
1	Ruas Jalan Kerang (Bts. Prov. Kalimantan Selatan) – Bts. Kota Tana Paser	66,31
2	Ruas Jalan Bts. Kota Tana Paser (Tanah Grogot) – Lolo	16,94
3	Ruas Jalan Lolo – Kuaro	6,35
4	Ruas Jalan Kuaro – Kademan (Paser)	54,87
5	Ruas Jalan Kademan – Penajam (Paser)	59,06
6	Ruas Jalan Bts. Kota Balikpapan – Sp. Samboja Km. 38 BPN (Gereja)	12,69
7	Ruas Jalan Sp. Samboja Km. 38 BPN (Gereja) – Loa Janan	63,33
8	Ruas Jalan Loa Janan – Bts. Kota Samarinda	9,42
9	Ruas Jalan Sp. 3 Lempake (Samarinda) – Sp.3 Sambera	21,90
10	Ruas Jalan Sp.3 Sambera – Santan	30,81
11	Ruas Jalan Santan – Bontang	47,92
12	Ruas Jalan Bontang – Sangatta	54,84
13	Ruas Jalan Sangatta – Sp. Perdau	32,02
14	Ruas Jalan Sp. Perdau – Muara Lembak	13,05
15	Ruas Jalan Muara Lembak – Pelabuhan Ronggang (Sangkulirang)	61,43
16	Ruas Jalan Sp. 3 Sangkulirang – Pelabuhan Maloy (Maloy)	8,70
17	Ruas Jalan Sp. Perdau – Batu Ampar	94,41
18	Ruas Jalan Batu Ampar – Sp. 3 Muara Wahau	35,97
19	Ruas Jalan Sp. 3 Muara Wahau – Kelay (Km. 100 – Muara Wahau/PDC)	103,37
20	Ruas Jalan Kelay – Labanan (Labanan – Km. 50)	67,38
21	Ruas Jalan Labanan –Tanjung Redeb	22,49
22	Ruas Jalan Tanjung Redeb – Bts. Kab. Bulungan	54,71
23	Ruas Jalan Loa Janan – Bts. Kota Tenggarong	26,47
24	Ruas Jalan Bts. Kota Tenggarong – Sp. 3 Senoni	33,32
25	Ruas Jalan Sp. 3 Senoni – Kota Bangun	45,09
26	Ruas Jalan Kota Bangun – Gusig	86,34
27	Ruas Jalan Gusig – Sp. Blusuh	95,67
28	Ruas Jalan Sp. Blusuh – Batas Prov. Kalimantan Tengah	89,08
29	Ruas Sp. Blusuh – Sp. 3 Damai	35,29
30	Ruas Sp. 3 Damai – Barong Tongkok	28,55
31	Ruas Jalan Barong Tongkok – Tering (Kutai Barat)	25,04
32	Ruas Jalan Yos Sudarso (Sangatta)	11,88

33	Ruas Jalan Akses Pelabuhan Maloy	16,67
34	Ruas Jalan Soekarno - Hatta (Balikpapan)	25,09
35	Ruas Jalan Jembatan Mahakam (Samarinda)	0,60
36	Ruas Jalan Slamet Riyadi (Samarinda)	2,61
37	Ruas Jalan Antasari (Samarinda)	1,73
38	Ruas Jalan Juanda (Samarinda)	2,31
39	Ruas Jalan Syahrani – M. Nur (Samarinda)	6,48
40	Ruas Jalan D.I. Panjaitan (Sp. Wahab Sahrani – Lempake) (Samarinda)	2,48
41	Ruas Jalan Batu Aji – Kuaro	73,04
42	Ruas Jalan Syarifudin Yoes (Jl. Ke Airport) (Kota Balikpapan)	5,69
43	Ruas Jalan Sudirman (Kota Balikpapan)	8,07
44	Ruas Jalan Iswahyudi (Kota Balikpapan)	4,06
45	Ruas Jalan MT. Haryono / Ring Road (Balikpapan)	2,75

B. Jalan Kolektor Primer 1 (K-1), dengan rincian :

No	RUAS JALAN	PANJANG (KM)
1	Ruas Jalan Noto Sunardi (Tana Paser)	2,03
2	Ruas Jalan Sudirman (Tana Paser)	1,50
3	Ruas Jalan Kusuma Bangsa (Tana Paser)	2,64
4	Ruas Jalan S. Parman (Bontang)	2,33
5	Ruas Jalan Bigjen Katamso (Jl. Bayangkara) (Bontang)	2,29
6	Ruas Jalan MT. Haryono (Bontang)	1,18
7	Ruas Jalan Letjen. Suprpto (Jl. Diponegoro) (Bontang)	0,43
8	Ruas Jalan D.I. Panjaitan (Ahmad Dahlan) (Bontang)	0,93
9	Ruas Jalan Kapten Tendean (Jl. Yos Sudarso) (Bontang)	1,87
10	Ruas Jalan Batang Mian (Tj. Redeb)	1,79
11	Ruas Jalan Bujangga (Tj. Redeb)	0,77
12	Ruas Jalan Sambit (Tj. Redeb)	1,44
13	Ruas Jalan Pemuda (Tj. Redeb)	1,18
14	Ruas Jalan Maulana (Tj. Redeb)	0,58
15	Ruas Barong Tongkok – Mentiwan (Sendawar)	20,20
16	Ruas Jalan Untung Suropati (Samarinda)	1,44
17	Ruas Jalan RE. Martadinata	0,98
18	Ruas Jalan Gajah Mada (Samarinda)	1,41
19	Ruas Jalan Yos Sudarso (Jl. ke Pelabuhan Samarinda) (Samarinda)	1,10
20	Ruas jalan Gunung Tabur – Usiran (Kabupaten Berau)	56,30
21	Ruas jalan Jalan Usiran – Tanjung Batu (Kabupaten Berau)	52,68
22	Jl Sudirman ( Tenggarong )	0,41
23	Jl Wolter Monginsidi ( Tenggarong )	2,22
24	Jl KH Akhmad Muksin ( Tenggarong )	2,16
25	Jl Diponegoro ( Tenggarong )	0,74
26	Jl. AM Sangaji ( Tenggarong )	9,15
27	Jl. KH. Mas Mansyur (Samarinda)	6,20

C. Jalan Kolektor Primer 2 (K-2), dengan rincian :

No.	RUAS JALAN	PANJANG (KM)
1	Ruas Jalan Bts. Balikpapan – Sp. Samboja	36,42
2	Ruas Jalan Mulawarman (Balikpapan)	15,75
3	Ruas Jalan Sp. Samboja – Sp. Muara Jawa (Kab. Kutai Kartanegara)	40,99
4	Ruas Jalan Samarinda – Sanga-sanga (Kab. Kutai Kartanegara)	20,83
5	Ruas Jalan Bung Tomo (Samarinda)	2,20
6	Ruas Jalan Sanga-sanga – Dondang (Bentuas)	20,29
7	Ruas Jalan Km. 38 – Sp. Semboja	7,30
8	Ruas Jalan Patung Lembuswana – Sebulu	69,09
9	Ruas Jalan Suryanata (Samarinda)	9,20
10	Ruas Jalan Km.38 – Semoi Sepaku	41,11
11	Ruas Jalan Semoi Sepaku – Petung/Penajam	76,00
12	Ruas Jalan Muara Bengkal – Sp. Batu Ampar	44,00
13	Ruas Jalan Sp. Bentuas – Sp. Muara Jawa	51,38
14	Ruas Jalan Harun Nafsi	4,80
15	Ruas Jalan H.M. Rifaddin	7,35
16	Ruas KM 5,5 Balikpapan – Kariangau	18,00
17	Ruas Jalan Moeis Hasan (Samarinda)	2,10
18	Ruas Jalan Teuku Umar (Samarinda)	3,95
19	Ruas Jalan MT. Haryono (Samarinda)	2,50
20	Ruas Jalan Tanjung Redeb – Talisayan	152,60
21	Ruas Jalan Akses Pelabuhan Maloy – KIPi Maloy 2	6,93
22	Ruas Jalan Labanan – Tepian Buah	35,03
23	Ruas Jalan R. Soeprapto (Samarinda)	1,10
24	Ruas Jalan S. Parman (Samarinda)	1,10
25	Ruas Jalan A. Yani (Samarinda)	2,00
26	Ruas Jalan DI. Panjaitan (Sp. Wahab Sahrani – Ahmad Yani) (Samarinda)	1,00
27	Bentuas – Noni – Sangasanga	11,00
28	Ring Road Tanjung Redeb – Teluk Bayur	18,00

D. Jalan Kolektor Primer 3 (K-3), dengan rincian :

No.	RUAS JALAN	PANJANG (KM)
1	Ruas Jalan Samarinda – Anggana	21,32
2	Ruas Jalan Jakarta (Samarinda)	3,00
3	Ruas Jalan Rapak Indah (Samarinda)	2,00
4	Ruas Jalan APT. Pranoto (Samarinda)	1,95
5	Ruas Jalan Sp. Barong Tongkok – Sekolah Darat – Mentiwan	20,20

E. Pembangunan Jalan Bebas Hambatan, dengan rincian :

No.	RUAS JALAN	PANJANG (KM)
1	Ruas Jalan Batulicin – Tana Paser (Kuario)	57,28
2	Ruas Jalan Tana Paser (Kuario) – Penajam	55,80
3	Ruas Jalan Kota Balikpapan – Kota Samarinda	99,02
4	Ruas Jalan Kota Samarinda – Kota Bontang	94,00
5	Ruas Jalan Kota Bontang – Kota Sangatta	43,30
6	Ruas Jalan Kota Sangatta – Maloy	130,00
7	Ruas Jalan Samarinda – Kota Tenggarong	22,50

F. Pembangunan Jalan Arteri Primer, dengan rincian :

No.	RUAS JALAN	PANJANG (KM)
1	Ruas Jalan Tering – Long Iram (Kab.Kutai Barat)– Long Hubung – Laham – Ujoh Bilang – Long Bagun – Long Pahangai	241,00
2	Ruas Jalan Long Pahangai – Tiong Ohang – Bts. Kalbar	169,00
3	Ruas jalan Tiong Ohang – Long Apari – Lasantuyan (perbatasan Malaysia)	97,45
4	Ruas Jalan Batu Cermin (Samarinda) – L2 (Tenggarong Seberang)	12,00
5	Ruas Jalan Km. 13 – Jembatan P. Balang	14,00
6	Ruas Jalan Jembatan P. Balang – Penajam	26,00
7	Ruas Jalan Long Pahangai – Long Boh (Batas Provinsi Kalimantan Utara)	78,00

G. Pembangunan Jalan Kolektor Primer 1 (K-1), dengan rincian :

No.	RUAS JALAN	PANJANG (KM)
1	Ruas Jalan Outer Ring Road – Sei Siring	55,37
2	Ruas Jalan Tanjung Batu – Batas Provinsi Kalimantan Utara	38,40
3	Pembangunan Jalan Poros Mantaritip (Akses pelabuhan Mantaritip)	37,90

H. Pembangunan Jalan Kolektor Primer 2 (K-2), dengan rincian :

No.	RUAS JALAN	PANJANG (KM)
1	Ruas Jalan Sp. Batu Besaung – Berambai (Samarinda)	14,60
2	Ruas Jalan Sebulu – Muara Bengkal	112,00
3	Ruas Jalan Sangkulirang – Talisayan (No. Ruas = 34.033)	241,00
4	Ruas Jalan Sp. Pengadan – Jembatan Nibung – Sp. Lempake	34,00
5	Ruas Jalan Sp. Resak –Sp. Sotek	102,50
6	Ruas Jalan Sp. 3 Sambera – Muara Badak	24,60



I. Pembangunan Jalan Kolektor Primer 3 (K-3), dengan rincian :

No	RUAS JALAN	PANJANG (KM)
1	Ruas Jalan Batas Provinsi Kalimantan Utara – Tabang – Kembang Janggut – Kota Bangun – Muara Kaman (Kab. Kutai Kartanegara)	291,32
2	Ruas Jalan Muara Bengkal – Muara Ancalong (Kab. Kutai Timur) – Kembang Janggut (Kab. Kutai Kartanegara) – Ujoh Halang (Kab. Kutai Barat)	176,25
3	Ruas Jalan Linggang Bigung – Batas Provinsi Kalimantan Tengah (Kab. Kutai Barat)	45,92

2. Rincian Terminal Penumpang

A. Terminal Penumpang Nasional (Tipe A)

No	NAMA TERMINAL PENUMPANG	KABUPATEN/ KOTA	HIRARKI PERAN & FUNGSI
1	BATU AMPAR	KOTA BALIKPAPAN	AKAP
2	SAMARINDA SEBERANG	KOTA SAMARINDA	AKAP

B. Terminal Penumpang Provinsi (Tipe B)

No	NAMA TERMINAL PENUMPANG	KABUPATEN/ KOTA	HIRARKI PERAN & FUNGSI	ARAH PENGEMBANGAN RTRWP 2016- 2036
1	LEMPAKE	KOTA SAMARINDA	AKDP	TETAP
2	SEI KUNJANG	KOTA SAMARINDA	AKDP	TETAP
3	BONTANG	KOTA BONTANG	AKDP	TETAP
4	PENAJAM	KABUPATEN PENAJAM PASER UTARA	AKDP	TETAP
5	TIMBAU	TENGGARONG	AKDP	TETAP
6	KOTA BANGUN	KABUPATEN KUTAI KARTANEGARA	AKDP	TETAP
7	SANGATTA	KABUPATEN KUTAI TIMUR	AKDP	TETAP
8	KUARO	KABUPATEN PASER	AKDP	TYPE A (AKAP)
9	MELAK	KABUPATEN KUTAI BARAT	AKDP	TYPE A (AKAP)
10	RINDING	KABUPATEN BERAU	AKDP	TYPE A (AKAP)
11	UJOH BILANG	KABUPATEN MAHAKAM ULU	-	PEMBANGUNAN BARU
12	TERMIINAL BERSAMA (SIMPANG TIGA BONTANG – SANGATTA)	KUTAI TIMUR	AKDP	PEMBANGUNAN BARU

3. Rincian Jaringan Transportasi Sungai, Danau dan Penyeberangan

A. Pelabuhan dan Alur Pelayaran Angkutan Sungai dan Danau

i. Hirarki Peran dan Fungsi Pelabuhan Sungai dan Danau

No.	PELABUHAN	LOKASI	HIRARKI PERAN DAN FUNGSI	ARAH PENGMBANGAN RTRWP 2016-2036
1	SEI KUNJANG	SAMARINDA	ANTAR KAB/KOTA	TETAP
2	KOTA BANGUN	KUTAI KARTANEGARA	ANTAR KAB/KOTA	TETAP
3	MELAK	KUTAI BARAT	ANTAR KAB/KOTA	TETAP
4	BATU DINDING (UJOH BILANG)	MAHAKAM HULU	ANTAR KAB/KOTA	TETAP

ii. Rincian Alur Pelayaran

No	TRAYEK	KEBERANGKATAN KAB/KOTA	TUJUAN KAB/KOTA	LINTAS	JARAK PELAYARAN
1.	SAMARINDA – LONG IRAM	SAMARINDA	KUTAI BARAT	ANTAR KABUPATEN	TERLETAK PADA ALUR PELAYARAN SUNGAI MAHAKAM DENGAN PANJANG ALUR 985 KM
2.	KOTA BANGUN – TENGGARONG – SAMARINDA DAN/ ATAU KOTA BANGUN – MELAK – UJOH BILANG	KUTAI KARTANEGARA	SAMARINDA – KUTAI BARAT – MAHAKAM HULU	DALAM KABUPATEN / ANTAR KABUPATEN	
3.	MELAK – TERING – LONG IRAM – KABUPATEN MAHAKAM ULU (LONG HUBUNG – LAHAM – LONG BAGUN)	KUTAI BARAT	MAHAKAM ULU	DALAM KABUPATEN / ANTAR KABUPATEN	
4.	UJOH BILANG – MELAK – KOTA BANGUN – SEI KUNJANG	MAHAKAM HULU	KUTAI BARAT – KUTAI KARTANEGARA – SAMARINDA	DALAM KABUPATEN / ANTAR KABUPATEN	
5	SAMARINDA – TENGGARONG – MUARA KAMAN – KEHONGAN – KEMBANG JANGGUT – TABANG	SAMARINDA/ KUTAI KARTANEGARA	KUTAI KARTANEGARA/ SAMARINDA	DALAM KABUPATEN / ANTAR KABUPATEN	

B. Pelabuhan dan Alur Pelayaran Lintas Penyeberangan

i. Hirarki Peran dan Fungsi Pelabuhan Lintas Penyeberangan

No	PELABUHAN	KABUPATEN / KOTA	HIRARKI PERAN & FUNGSI
1	KARIANGAU	BALIKPAPAN	• ANTAR KAB/KOTA • LINTAS PROVINSI
2	PENAJAM	PENAJAM PASER UTARA	• ANTAR KAB/KOTA

ii. Rincian Alur Pelayaran Lintas Penyeberangan

No	TRAYEK	KEBERANGKATAN	TUJUAN	LINTAS	JARAK PELAYARAN
1	KARIANGAU – MAMUJU (SULAWESI BARAT)	BALIKPAPAN	MAMUJU (SULAWESI BARAT)	ANTAR PROVINSI	184 MILL
2	KARIANGAU – TAIPAI (SULAWESI TENGAH)	BALIKPAPAN	TAIPAI (SULAWESI TENGAH)	ANTAR PROVINSI	210 MILL
3	PENAJAM–KARIANGAU	PENAJAM PASER UTARA	BALIKPAPAN	ANTAR KAB/KOTA	6 MILL
4	KARIANGAU–PENAJAM	BALIKPAPAN	PENAJAM PASER UTARA	ANTAR KAB/KOTA	6 MILL

4. Perkeretaapian

A. Rincian Jaringan Jalur Kereta Api

i. Pembangunan Jaringan dan Layanan Kereta Api Lintas Utama Antar Kota dengan Prioritas Tinggi

No	RUAS JALUR KERETA
1.	Bts. Prov. Kalimantan Selatan – Kuaro – Long Kali – Penajam – Balikpapan – Sanga-sanga – Samarinda – Bontang – Sangatta – Muara Wahau – Muara Lesan – Tanjung Redeb – Tanjung Batu – Bts. Prov. Kalimantan Utara
2.	Samarinda – Tenggarong – Kota Bangun – Muara Kedang – Damai – Bts. Prov. Kalimantan Tengah (Kab. Muara Teweh)

ii. Pembangunan Jaringan dan Layanan Kereta Api yang Menghubungkan Wilayah Sumber Daya Alam atau Kawasan Produksi dengan Pelabuhan

No	RUAS JALUR KERETA
1.	Tabang (Kab. Kutai Kartanegara) – Lubuk Tutung – Muara Wahau (Kab. Kutai Timur)
2.	Kutai Barat (Muara Teweh) – Paser – Penajam Paser Utara – Balikpapan
3.	Tenggarong – Samarinda – Sanga-Sanga– Samboja

iii. Pembangunan Jaringan dan Layanan Kereta Api Lintas Antar Kota yang Menghubungkan dengan Potensi Batubara

No	RUAS JALUR KERETA
1.	Bts. Prov. Kalimantan Tengah (Muara Teweh) – Kab. Kutai Barat – Kab. Paser – Kab. Penajam Paser Utara – Balikpapan
2.	Bts. Prov. Kalimantan Tengah (Muara Teweh) – Kab. Kutai Kartanegara – Samarinda
3.	Kab. Kutai Barat – Muara Wahau (Kab. Kutai Timur) – Lubuk Tutung – Maloy

iv. Pengembangan Jaringan dan Layanan Kereta Api Perintis

No	RUAS JALUR KERETA
1.	Kab. Paser, Kab. Kutai Barat, Kab. Kutai Kartanegara, Kab. Kutai Timur, Kab. Berau, Kab. Penajam Paser Utara, Kab. Mahakam Ulu, Kota Balikpapan, Kota Samarinda, Kota Bontang

B. Stasiun Kereta Api

i. Stasiun Kereta Api Kelas Besar

No.	NAMA STASIUN	NAMA KABUPATEN/KOTA
1.	TANA PASER	PASER
2.	BALIKPAPAN	BALIKPAPAN
3.	SAMARINDA	SAMARINDA
4.	SANGATTA	KUTAI TIMUR
5.	TENGGARONG	KUTAI KARTANEGARA
6.	TANJUNG REDEB	BERAU
7.	MELAK	KUTAI BARAT

ii. Stasiun Kereta Api Kelas Sedang

No.	NAMA STASIUN	NAMA KABUPATEN/KOTA
1.	PENAJAM	PPU
2.	BONTANG	BONTANG
3.	SANGKULIRANG	KUTAI TIMUR
4.	MUARA WAHAU	KUTAI TIMUR
5.	UJOH BILANG	MAHAKAM ULU

## 5. Jaringan Transportasi Laut

### A. Pelabuhan

No	NAMA PELABUHAN	LOKASI	HIRARKI PERAN DAN FUNGSI (TATANAN KEPELABUHANAN NASIONAL)	ARAH PENGEMBANGAN RTRWP 2016-2036	
				HIRARKI PERAN DAN FUNGSI	LOKASI DERMAGA
1	SEMAYANG	BALIKPAPAN	UTAMA (PU)	TETAP	SEMAYANG
2	SAMARINDA	SAMARINDA	PENGUMPUL (PP)	UTAMA	RELOKASI KE PALARAN
3	KAMPUNG BARU	BALIKPAPAN	PENGUMPUL (PP)	TETAP	KAMPUNG BARU
4	TANJUNG LAUT	BONTANG	PENGUMPUL (PP)	TETAP	TANJUNG LAUT
5	TANJUNG SANTAN	KUTAI KERTANEGARA	PENGUMPUL (PP)	TETAP	MARANGKAYU
6	KUALA SAMBOJA	KUTAI KARTANEGARA	PENGUMPUL (PP)	TETAP	KUALA SAMBOJA
7	SANGATTA	KUTAI TIMUR	PENGUMPUL (PP)	TETAP	KENYAMUKAN
8	PONDONG	PASER	PENGUMPUL (PP)	TETAP	PONDONG
9	PENAJAM PASER	PENAJAM PASER UTARA	PENGUMPUL (PP)	TETAP	PENAJAM
10	TELUK ADANG	PASER	PENGUMPUL (PP)	TETAP	TELUK ADANG
11	LHOK TUAN	BONTANG	PENGUMPUL (PP)	TETAP	LHOK TUAN
12	TANJUNG REDEB	BERAU	PENGUMPUL (PP)	TETAP	RELOKASI KE MANTARITIP
13	SANGKULIRANG	KUTAI TIMUR	PENGUMPAN REGIONAL (PR)	TETAP	SANGKULIRANG
14	TALISAYAN	BERAU	PENGUMPAN LOKAL (PL)	TETAP	TALISAYAN
15	MALLOY	KUTAI TIMUR	-	UTAMA	TELUK GOLOK
16	TG. BATU	BERAU	PENGUMPAN		

### B. Rincian Alur Pelayaran

#### i. Alur Pelayaran Kapal Barang

No.	LINTASAN
1.	Balikpapan – Surabaya (Jawa Timur)
2.	Sangatta – Barru dan Majene (Sulawesi Selatan)
3.	Tanjung Redeb – Sangatta – Pare-pare (Sulawesi Selatan)
4.	Tanjung Selor (Provinsi Kalimantan Utara) – Tanjung Redeb – Tanjung Batu
5.	Balikpapan – Kota Baru dan Banjarmasin (Kalimantan Selatan) – Surabaya (Jawa Timur) – Batam (Kep. Riau)
6.	Balikpapan – Samarinda – Sangatta – Tanjung Redeb – Makassar (Sulawesi Selatan)

ii. Alur Pelayaran Kapal Penumpang

No.	LINTASAN
1.	Batulicin – Kumai – Pare-pare – Samarinda – Sampit – Semarang – Surabaya
2.	Balikpapan – Kijang – Makassar – Nunukan – Pantoloan – Pare-pare – Surabaya – Tarakan – Tanjung Priok – Tolitoli
3.	Balikpapan – Makassar – Tanjung Priok
4.	Ambon – Babang – Balikpapan – Bau-Bau – Bitung – Dobo – Fak-Fak – Kaimana – Makassar – Merauke – Saumlaki – Sorong – Timika – Tual – Wanci
5.	Balikpapan – Makassar – Nunukan – Pantoloan – Pare-Pare – Surabaya – Tarakan
6.	Balikpapan – Bau-Bau – Makassar – Nunukan – Pantoloan – Pare-Pare – Tarakan – Tolitoli

6. Jaringan Transportasi Udara

A. Rincian Hirarki Peran dan Fungsi Kebandarudaraan

No	NAMA BANDAR UDARA	LOKASI (KAB/KOTA)	HIRARKI PERAN DAN FUNGSI EKSISTING (TATANAN KEBANDAR UDARAAN NASIONAL)	ARAH PENGEMBANGAN RTRWP 2016-2036	
				HIRARKI PERAN DAN FUNGSI	LOKASI BANDAR UDARA
1	SULTAN AJI M SULAIMAN	BALIKPAPAN	PENGUMPUL SKALA PRIMER	TETAP	SEPINGGAN
2	SAMARINDA BARU	SAMARINDA	PENGUMPUL SKALA SEKUNDER	PENGUMPUL SKALA PRIMER	SEI SIRING
3	TEMINDUNG	SAMARINDA	PENGUMPUL SKALA SEKUNDER	RELOKASI KE SAMARINDA BARU	SEI SIRING
4	KALIMARAU	BERAU	PENGUMPUL SKALA TERSIER	PENGUMPUL SKALA SEKUNDER	KALIMARAU
5	BONTANG	BONTANG	PENGUMPUL SKALA TERSIER	TETAP	BONTANG
6	KOTA BANGUN	KUTAI KARTANEGARA	PENGUMPAN	TETAP	KOTA BANGUN
7	DATAH DAWAI	MAHAKAM HULU	PENGUMPAN	TETAP	LONG PAHANGAI
8	PASER	PASER	PENGUMPAN	TETAP	TANA PASER
9	MELAK	KUTAI BARAT	PENGUMPAN	PENGUMPUL SKALA TERSIER	BARONG TONGKOK

No	NAMA BANDAR UDARA	LOKASI (KAB/KOTA)	HIRARKI PERAN DAN FUNGSI EKSISTING (TATANAN KEBANDAR UDARAAN NASIONAL)	ARAH PENGEMBANGAN RTRWP 2016-2036	
				HIRARKI PERAN DAN FUNGSI	LOKASI BANDAR UDARA
10	MARATUA	BERAU	-	PENGUMPAN	MARATUA
11	MIAU BARU	KUTAI TIMUR	-	PENGUMPAN	MUARA WAHAU
12	LONG APARI	MAHAKAM HULU	-	PENGUMPAN	LONG APARI
13	KEMBANG JANGGUT	KUTAI KARTANEGARA	-	PENGUMPAN	KEMBANG JANGGUT
14	SANGKIMAH	KUTAI TIMUR	-	PENGUMPUL	SANGKIMAH
15	MALOY	KUTAI TIMUR	-	PENGUMPAN	MALOY
16	LOA KULU	KUTAI KARTANEGARA	-	PENGUMPAN	LOA KULU
17	LONG BAGUN	MAHAKAM HULU	-	PENGUMPAN	LONG BAGUN

B. Rincian Rute Penerbangan Nasional

i. Kondisi Saat Ini

NO.	RUTE PENERBANGAN DARI BALIKPAPAN
1.	BALIKPAPAN – SINGAPURA
2.	BALIKPAPAN – KUALA LUMPUR MALAYSIA
3.	BALIKPAPAN – JAKARTA
4.	BALIKPAPAN – BANDUNG
5.	BALIKPAPAN – SEMARANG
6.	BALIKPAPAN – YOGYAKARTA
7.	BALIKPAPAN – DENPASAR BALI
8.	BALIKPAPAN – MATARAM NTB
9.	BALIKPAPAN – MAKASSAR
10.	BALIKPAPAN – MANADO
11.	BALIKPAPAN – GORONTALO
12.	BALIKPAPAN – BANJARMASIN
13.	BALIKPAPAN – PALU
14.	BALIKPAPAN – PADANG
15.	BALIKPAPAN – TARAKAN
16.	BALIKPAPAN – KALIMARAUBERAU
17.	BALIKPAPAN – TEMINDUNG SAMARINDA
18.	BALIKPAPAN – MELAK KUTAI BARAT
19.	BALIKPAPAN – TANJUNG BARA KUTAI TIMUR
20.	BALIKPAPAN – MAMUJU SULAWESI BARAT
21.	BALIKPAPAN – MALANG JAWA TIMUR
22.	BALIKPAPAN – BATAM
23.	BALIKPAPAN – SURABAYA
24.	BALIKPAPAN – SOLO

ii. Arah Pengembangan RTRWP 2016-2036

NO.	RUTE PENERBANGAN DARI BALIKPAPAN DAN SAMARINDA BARU
1.	BALIKPAPAN – SINGAPURA
2.	BALIKPAPAN – KUALA LUMPUR MALAYSIA
3.	BALIKPAPAN – JAKARTA
4.	BALIKPAPAN – BANDUNG
5.	BALIKPAPAN – SEMARANG
6.	BALIKPAPAN – YOGYAKARTA
7.	BALIKPAPAN – DENPASAR BALI
8.	BALIKPAPAN – MATARAM NTB
9.	BALIKPAPAN – MAKASSAR
10.	BALIKPAPAN – MANADO
11.	BALIKPAPAN – GORONTALO
12.	BALIKPAPAN – BANJARMASIN
13.	BALIKPAPAN – PALU
14.	BALIKPAPAN – PADANG
15.	BALIKPAPAN – TARAKAN
16.	BALIKPAPAN – KALIMARAU BERAU
17.	BALIKPAPAN – TEMINDUNGSAMARINDA (PP)
18.	BALIKPAPAN – MELAK KUTAI BARAT
19.	BALIKPAPAN – TANJUNG BARA KUTAI TIMUR
20.	BALIKPAPAN – MAMUJU SULAWESI BARAT
21.	BALIKPAPAN – MALANG JAWA TIMUR
22.	BALIKPAPAN – SOLO
23.	BALIKPAPAN – SURABAYA
24.	SAMARINDA BARU – BALIKPAPAN
25.	SAMARINDA BARU – PONTIANAK
26.	SAMARINDA BARU – PALANGKARAYA
27.	SAMARINDA BARU – BANJARMASIN
28.	SAMARINDA BARU – SURABAYA
29.	SAMARINDA BARU – MANADO
30.	SAMARINDA BARU – MAKASSAR
31.	SAMARINDA BARU – PALU
32.	SAMARINDA BARU – GORONTOLO
33.	SAMARINDA BARU – JAKARTA
34.	SAMARINDA BARU – YOGYAKARTA
35.	SAMARINDA BARU – DENPASAR BALI
36.	SAMARINDA BARU – SEMARANG
37.	SAMARINDA BARU – MALANG JAWA TIMUR
38.	SAMARINDA BARU – MARATUA KAB. BERAU
39.	SAMARINDA BARU – TARAKAN
40.	SAMARINDA BARU – BULUNGAN
41.	SAMARINDA BARU – MAMUJU



42.	SAMARINDA BARU – KALIMARAU
43.	SAMARINDA BARU – SOLO
44.	SAMARINDA BARU – TAWAU

Samarinda, 15 Februari 2016

GUBERNUR KALIMANTAN TIMUR,

Salinan sesuai dengan aslinya  
SEKRETARIAT DAERAH PROV. KALTIM  
KEPALA BIRO HUKUM,

ttd

DR H. AWANG FAROEK ISHAK



H. SUROTO, SH  
Pembina Utama Muda  
Nip. 19620527 198503 1 006

LAMPIRAN IV : PERATURAN DAERAH PROVINSI KALIMANTAN TIMUR  
 NOMOR 1 TAHUN 2016 TENTANG RENCANA TATA RUANG  
 WILAYAH PROVINSI KALIMANTAN TIMUR TAHUN  
 2016 – 2036

SISTEM JARINGAN ENERGI DAN KELISTRIKAN

1. Rincian Pembangkit Listrik

No	PUSAT PEMBANGKIT LISTRIK	STATUS PRASARANA LISTRIK	ARAHAN PENGEMBANGAN
1	Kota Samarinda	Power House PLTU 1 x 60 MW	Percepatan Pembangunan
2	Kota Bontang	PLTD 4 x 24 MW	Perluasan Daya
3	Kota Balikpapan	PLTD 2 x 25 MW	Pemindahan Daya
4	Janju (Kabupaten Paser)	PLTU 2 x 7 MW	Pengembangan
5	Senipah (Kabupaten Kutai Kartanegara)	PLTG 1 x 35 MW	Pengembangan
6	Teluk Bayur (Kabupaten Berau)	PLTU 2 x 7 MW	Pengembangan
7	Lati (Kabupaten Berau)	PLTU 3 x 7 MW dan 1 x 12 MW	Pengembangan
8	Kelay (Kabupaten Berau)	PLTA 2 x 75 MW	Pengembangan
9	Sambaliung (Kabupaten Berau)	PLTD 1 x 7 MW	Pengembangan
10	Muara Jawa (Kabupaten Kutai Kartanegara)	PLTU 2 x 100 MW	Pengembangan
11	Kota Bangun (Kabupaten Kutai Kartanegara)	PLTD 2 x 1 MW	Pengembangan
12	Sangkulirang (Kabupaten Kutai Timur)	PLTD 2 x 100 MW	Pengembangan
13	Kaltim Peaking (FTP 2)	PLTG 2 x 50 MW	Pengembangan
14	Kaltim1	PLTG 1 x 50 MW	Pengembangan
15	Mulut Tambang (Kabupaten Kutai Timur)	PLTU 1.400 MW	Pembangunan
16	-	1.100 MW	Pemenuhan Kebutuhan Daya Untuk Rencana Jangka Menengah
17	-	1.952 MW	Pemenuhan Kebutuhan Daya Untuk Rencana Jangka Panjang

18	Kariangau (Bpp)	PLTU 2 x 2 x 100 MW	
19	PLTMG Kaltimra, Kota Balikpapan	1 x 30 MW	
20	PLTU Kaltim (FTP2) Bontang	2 x 100 MW	
21	PLTU Kaltim 4, Kukar	1 x 100 MW	
22	PLTGU Senipah, Kukar	1 x 100 MW	

## 2. Rincian Pembangunan PLTA Potensial

No	LOKASI PLTA	KABUPATEN / KOTA
1	Sungai Sembakung	Berau
2	Baai	Kutai Timur
3	Karangan	Kutai Timur
4	Mahakam	Kutai Kartanegara
5	Riko	Penajam Paser Utara
6	Kelai	Berau
7	Kendilo	Paser
8	PLTA TABANG 353 MW Belayan	Kutai Kartanegara

## 3. Pengembangan Energi Baru dan Terbarukan

No	JENIS ENERGI	KABUPATEN
1	Energi Biomassa	Paser – Penajam Paser Utara
2	Energi Biomassa	Kutai Kartanegara – Kutai Barat
3	Energi Biomassa	Mahakam Ulu
4	Energi Biomassa	Kutai Timur

## 4. Pengembangan Listrik Perdesaan

No	KABUPATEN / KOTA
1	Kabupaten Paser
2	Kabupaten Kutai Barat
3	Kabupaten Kutai Kartanegara
4	Kabupaten Kutai Timur
5	Kabupaten Berau
6	Kabupaten Penajam Paser Utara
7	Kabupaten Mahakam Ulu

## 5. Rincian Gardu Induk (GI)

No	NAMA GI	KABUPATEN/KOTA
1	GI Bontang	Bontang
2	GI Bontang Ext LB	Bontang
3	GI Sambera (4 LB)	Kutai Kartanegara
4	GI Bukuan / Palaran	Samarinda
5	GI Kuaro / Tana Paser	Paser
6	GI Tengkawang	Samarinda
7	GI Karang Joang / Giri Rejo	Balikpapan
8	GI Karang Joang / Giri Rejo Ext LB	Balikpapan

9	GI Sambutan	Samarinda
10	GI Sambutan Ext LB	Samarinda
11	GI Kariangau	Balikpapan
12	GI Industri / Gn. Malang	Balikpapan
13	GI Sei Kleidang / Harapan Baru	Penajam Paser Utara
14	GI Tenggarong / Bukit Biru	Kutai Kartanegara
15	GI New Industri	Balikpapan
16	GI Kota Bangun	Kutai Kartanegara
17	GI Senipah	Paser
18	GI Batakan / Manggarsari	Balikpapan
19	GI Petung	Penajam Paser Utara
20	GI New Balikpapan	Balikpapan
21	GI New Samarinda	Samarinda
22	GI Melak	Kutai Barat
23	GI Sangatta	Kutai Timur
24	GI TanaPaser	Paser
25	GI Komam / Batu Sopang	Paser
26	GI Long Ikis	Paser
27	GI Berau / Tanjung Redeb	Berau
28	GI Semoi – Sepaku	Penajam Paser Utara
29	GI Maloy	Kutai Timur
30	GI Sanga-Sanga	Kutai Kartanegara
31	GI Sepaso	Kutai Timur
32	GI Muara Wahau	Kutai Timur
33	GI Kembang Janggut	Kutai Kartanegara
34	GI Muara Bengkal	Kutai Timur
35	GI Talisayan	Berau

#### 6. Rincian Jaringan Listrik

No.	LOKASI SUTT
1	Sambera – Incomer Sambutan – Bontang
2	PLTG Senipah – New Industri
3	Kuaro – Perbatasan
4	Bontang – Sambutan
5	PLTU Teluk Balikpapan – Incomer 2 phi (Karjo-Kuaro)
6	Karang Joang – Kuaro
7	Petung – Incomer 2 phi (Karjo-Kuaro)
8	Tenggarong – Tanjung Redeb – Talisayan – Kota Bangun
9	New Samarinda – Embalut
10	PLTG Senipah – Bukuan / Palaran
11	GI New Balikpapan – Incomer 2 phi (Manggarsari-Industri)
12	PLTG Bangkanai – Melak
13	New Samarinda – Sambera
14	Bontang – Sangatta
15	GI New Balikpapan – GI Kariangau
16	Kuaro – Paser
17	Kariangau – Sepaku
18	Sangatta – Maloy


19	PLTU Kaltim 2 (FTP 2) – Bontang
20	Muara Wahau – Tanjung Redeb
21	Melak – GI Kota Bangun
22	MuaraWahau – Sangatta
23	PLTU Kaltim 3 – Incomer 2 phi (Senipah – Palaran / Bukuan)
24	Tenggarong / Bukit Biru – Sepaku
25	Tanjung Redeb – Talisayan
26	Samarinda – Sebulu – Muara Bengkal

7. Rincian Jaringan Pipa Gas Bumi

SUMBER GAS	PEMILIK JARINGAN	JALUR	WILAYAH ADMINISTRASI
Mahakam (vico-unocal-total)	PT Pertagas	Tj. Santan – SKG Bontang	Kutai Kartanegara, Bontang
Mahakam (total)	PT Pertagas	Km. 53 – SKG Bontang	Bontang
Mahakam (total)	PT. Pertamina	Km. 29 – SKG	Bontang
Mahakam (total)	Vico-unocal-total	Bekapar – Senipah	Kutai Kartanegara
Mahakam (total)	Vico-unocal-total	Senipah – Handil	Kutai Kartanegara
Mahakam (total)	Vico-unocal-total	Handil – Badak	Kutai Kartanegara
Tunu, Tambora, Nilam	Vico-unocal-total	Badak – Bontang	Bontang
PT. Pertagas	PT. Pertagas	Tj. Santan – Km. 29	Kutai Kartanegara, Bontang
		West Seno – TLP A – Attaka	

Samarinda, 15 Februari 2016

Salinan sesuai dengan aslinya  
SEKRETARIAT DAERAH PROV. KALTIM  
KEPALA BIRO HUKUM,



H. SUROTO, SH  
Pembina Utama Muda  
Nip. 19620527 198503 1 006

GUBERNUR KALIMANTAN TIMUR,

ttd

DR H. AWANG FAROEK ISHAK

LAMPIRAN V : PERATURAN DAERAH PROVINSI KALIMANTAN TIMUR  
NOMOR 1 TAHUN 2016 TENTANG RENCANA TATA RUANG  
WILAYAH PROVINSI KALIMANTAN TIMUR TAHUN  
2016 – 2036

SISTEM JARINGAN TELEKOMUNIKASI

1. Rincian Panjang Jaringan Mikro Digital

No.	LOKASI JARINGAN MIKRO DIGITAL
1.	Tanjung Redeb (Kabupaten Berau) – Kota Bontang
2.	Kota Bontang – Kota Samarinda
3.	Kota Samarinda – Kota Balikpapan
4.	Kota Balikpapan – Penajam (Kabupaten Penajam Paser Utara)
5.	Penajam (Kabupaten Penajam Paser Utara) – Tana Paser (Kabupaten Paser)
6.	Tana Paser (Kabupaten Paser) – Batas Provinsi Kalimantan Selatan

2. Rincian Rencana Pengembangan Stasiun Telepon Otomat

No.	NAMA STO	KABUPATEN/KOTA
1.	TanaPaser	Paser
2.	Long Iram	Kutai Barat
3.	Kota Bangun	Kutai Kartanegara
4.	Tenggarong	Kutai Kartanegara
5.	Sangatta	Kutai Timur
6.	Tanjung Redeb	Berau
7.	Balikpapan	Balikpapan
8.	Samarinda	Samarinda
9.	Bontang	Bontang

3. Rumah Internet

NAMA KABUPATEN / KOTA	KECAMATAN
BERAU	BIATAN
	BIDUK BIDUK
	GUNUNG TABUR
	KELAY
	PULAU DERAWAN
	PULAU MARATUA
	SAMBALIUNG
	SEGAH
	TABALAR
	TALISAYAN
	TANJUNG REDEB
	TELUK BAYUR
KUTAI BARAT	BARONG TONGKOK
	BENTIAN BESAR
	JEMPANG

	LINGGANG BIGUNG
	DAMAI
	MELAK
	MOOK MANAAR BULATN
	MUARA LAWA
	MUARA PAHU
	NYUATAN
	PENYINGGAHAN
	SEKOLAQ DARAT
	SILUQ NGURAI
	TERING
KUTAI KARTANEGARA	ANGGANA
	KEMBANG JANGGUT
	KOTABANGUN
	LOA JANAN
	LOA KULU
	MARANG KAYU
	MUARA BADAQ
	MUARA JAWA
	MUARA KAMAN
	MUARA MUNTAI
	MUARA WIS
	SAMBOJA
	SANGA-SANGA
	SEBULU
	TABANG
	TENGGARONG
	TENGGARONG SEBERANG
KUTAI TIMUR	BATU AMPAR
	BENGALON
	KALIORANG
	KARANGAN
	KAUBUN
	KONGBENG
	LONG MESENGAT
	MUARA ANCALONG
	MUARA BENGKAL
	MUARA WAHAU
	SANGATTA UTARA
	SANGKULIRANG
	SANGATTA SELATAN
	TELUK PANDAN
MAHAKAM ULU	LONG BAGUN
	LONG HUBUNG
	LONG PAHANGAI
PASER	BATU SOPANG
	KUARO

	LONG IKIS
	LONG KALI
	MUARA KOMAM
	MUARA SAMU
	PASIR BALENGKONG
	TANA PASER
PENAJAM PASER UTARA	BABULU
	PENAJAM
	SEPAKU
	WARU
BALIKPAPAN	BALIKPAPAN BARAT
	BALIKPAPAN SELATAN
	BALIKPAPAN TENGAH
	BALIKPAPAN TIMUR
	BALIKPAPAN UTARA
BONTANG	BONTANG BARAT
	BONTANG SELATAN
	BONTANG UTARA
SAMARINDA	PALARAN
	SAMARINDA ILIR
	SAMARINDA SEBERANG
	SAMARINDA ULU
	SAMARINDA UTARA
	SUNGAI KUNJANG
	SAMARINDA KOTA
	LOA JANAN ILIR
	SAMBUTAN
	SUNGAI PINANG

4. Rincian Rencana Wi-Fi Kabupaten

NAMA KABUPATEN / KOTA	KECAMATAN
BERAU	TANJUNG REDEB
	TELUK BAYUR
KUTAI BARAT	BARONG TONGKOK
KUTAI KARTANEGARA	TENGGARONG
	TENGGARONG SEBERANG
KUTAI TIMUR	SANGATTA UTARA
	SANGATTA SELATAN
PASER	LONG IKIS
PENAJAM PASER UTARA	PENAJAM
BALIKPAPAN	BALIKPAPAN TENGAH
	BALIKPAPAN BARAT
	BALIKPAPAN TIMUR
	BALIKPAPAN UTARA
BONTANG	BONTANG UTARA
	BONTANG SELATAN



SAMARINDA	SAMARINDA ULU
	SAMARINDA KOTA
	PALARAN
	LOA JANAN ILIR
	SUNGAI KUNJANG

5. Rincian Rencana Program Pembangunan Tower BTS untuk Wilayah Perbatasan dan Daerah Terluar (Telinfo Tuntas) Dana KPU / USO Telekomunikasi

KABUPATEN / KOTA	KECAMATAN	DESA / KELURAHAN
BERAU	MARATUA	MARATUA BOHESILIAN
	BATU PUTIH	BALIKUKUP
KUTAI BARAT	BARONG TONGKOK	ASA
		BARONG TONGKOK
	MOOK MANAAR	SAKAQ TADA
	BULATN	MUARA BATUQ
	BENTIAN BESAR	TENDE
	DAMAI	BESIQ
	NYUATAN	INTU LINGAU
	JEMPANG	PERIGIQ
MAHAKAM HULU	LONG PAHANGAI	LUNUK BARU

Samarinda, 15 Februari 2016

GUBERNUR KALIMANTAN TIMUR,

ttd

DR H. AWANG FAROEK ISHAK

Salinan sesuai dengan aslinya  
SEKRETARIAT DAERAH PROV. KALTIM  
KEPALA BIRO HUKUM,

H. SUROTO, SH  
Pembina Utama Muda  
Nip. 19620527 198503 1 006

SAMARINDA	SAMARINDA ULU
	SAMARINDA KOTA
	PALARAN
	LOA JANAN ILIR
	SUNGAI KUNJANG

5. Rincian Rencana Program Pembangunan Tower BTS untuk Wilayah Perbatasan dan Daerah Terluar (Telinfo Tuntas) Dana KPU / USO Telekomunikasi

KABUPATEN / KOTA	KECAMATAN	DESA / KELURAHAN
BERAU	MARATUA	MARATUA BOHESILIAN
	BATU PUTIH	BALIKUKUP
KUTAI BARAT	BARONG TONGKOK	ASA
		BARONG TONGKOK
	MOOK MANAAR BULATN	SAKAQ TADA
		MUARA BATUQ
	BENTIAN BESAR	TENDE
	DAMAI	BESIQ
	NYUATAN	INTU LINGAU
	JEMPANG	PERIGIQ
MAHAKAM HULU	LONG PAHANGAI	LUNUK BARU


Samarinda, 15 Februari 2016

GUBERNUR KALIMANTAN TIMUR,

ttd

DR H. AWANG FAROEK ISHAK

Salinan sesuai dengan aslinya  
SEKRETARIAT DAERAH PROV. KALTIM  
KEPALA BIRO HUKUM,



H. SUROTO, SH  
Pembina Utama Muda  
Nip. 19620527 198503 1 006

LAMPIRAN VI : PERATURAN DAERAH PROVINSI KALIMANTAN TIMUR  
NOMOR 1 TAHUN 2016 TENTANG RENCANA TATA RUANG  
WILAYAH PROVINSI KALIMANTAN TIMUR TAHUN  
2016 – 2036

SISTEM PENGELOLAAN SUMBER DAYA AIR

1. RINCIAN WILAYAH SUNGAI

WILAYAH SUNGAI	NAMA WILAYAH SUNGAI	NAMA DAERAH ALIRAN SUNGAI (DAS)
LINTAS PROVINSI	MAHAKAM	DAS Mahakam, DAS Dondang, DAS Samboja, DAS Aji Raden, DAS Manggar, DAS Somber, DAS Wain, DAS Sanggai, DAS Meridan, DAS Riko, DAS Tunan, dan DAS Telake.
	BERAU-KELAY	DAS Sajau, DAS Binai, DAS Mangkadapie, DAS Pidada, DAS Pantai, DAS Liu Padai, DAS Tabalar, DAS Lempake, DAS Pegat, DAS Lungsuran Naga, DAS Derawan, DAS MaratuaPayungPayung, DAS MaratuaTelukAlulu, dan DAS Malinau
LINTAS KABUPATEN/KOTA	KARANGAN	DAS Petuang, DAS Bakil, DAS Benayaan, DAS Sumberagung, DAS Kayu indah, DAS Talisayan, DAS Dumaring, DAS Lobangkelatuk, DAS Kalriabu, DAS Muhammad, DAS Labuankelambu, DAS Sandaran, DAS Kembalun, DAS Semberang, DAS Manubara, DAS Marukangan, DAS Susuk, DAS Kerajaan, DAS Karangan, DAS Rapak, DAS Kolek, DAS Mangenay, DAS Kaliorang, DAS Selangkau, DAS Sekerat, DAS Sekurau, DAS Bengalon, DAS Bulu, DAS Lipat, DAS Sangatta Baru, DAS Benumuda, DAS Sangkimah, DAS Selimpus, DAS Nakan, DAS Tanjung, DAS Lempake, DAS Bontang, DAS Santan, DAS Nyerakat, DAS Marangkayu, DAS Sambera, DAS Muara Badak, dan DAS Tanjung Buaya
DALAM KABUPATEN/KOTA	KANDILO	DAS Adang, DAS Kandilo, DAS Kerang, DAS Segendang, DAS Samuntai, DAS Pondong, DAS AparBesar, DAS Jengeru, DAS Kuaro

2. RINCIAN DAERAH IRIGASI

No.	NAMA KABUPATEN/ KOTA	KECAMATAN	NAMA DAERAH IRIGASI	KETERANGAN (BANGUNAN PENGAMBIL)	KET.
1. 2. 3.	KUTAI KARTANEGA RA	LOA JANAN	TANI AMAN JAHUQ PURWAJAYA	° BENDUNG TANI AMAN ° BENDUNG JAHUQ ° BENDUNG PURWAJAYA	° EKSISTING ° EKSISTING ° EKSISTING

No.	NAMA KABUPATEN/ KOTA	KECAMATAN	NAMA DAERAH IRIGASI	KETERANGAN (BANGUNAN PENGAMBIL)	KET.
4. 5. 6. 7. 8. 9.		LOA KULU	PANORAGAN LOK SUMBER REMPANGA SUMBER REJEKI MARGASARI UKUNG	° BENDUNG PANORAGAN ° BENDUNG LOK SUMBER ° POMPA REMPANGA KM.6 ° POMPA REMPANGA BUKIT BIRU ° POMPA SUMBER REJEKI ° POMPA MARGASARI ° POMPA UKUNG	° EKSISTING ° EKSISTING ° EKSISTING ° EKSISTING ° EKSISTING ° EKSISTING ° EKSISTING
10. 11. 12. 13.		KEMBANG JANGGUT	HAMBAU KEMBANG JANGGUT LOA SAKOH GENTING TANAH	° POMPA HAMBAU ° POMPA KEMBANG JANGGUT ° POMPA LOA SAKOH ° POMPA GENTING TANAH	° EKSISTING ° EKSISTING ° EKSISTING ° EKSISTING
14.		KENOHAN	KAHALA	° POMPA KAHALA	° EKSISTING
15. 16. 17.		KOTA BANGUN	SUKABUMI MUHURAN SEBELIMBINGAN	° BENDUNG SUKABUMI ° POMPA MUHURAN ° POMPA SEBELIMBINGAN	° RENCANA ° EKSISTING ° EKSISTING
18. 19.		MARANGKAY U	MARANGKAYU SANTAN	° BENDUNGAN MARANGKAYU ° BENDUNG SEBUNTAL ° BENDUNG SANTAN	° EKSISTING ° RENCANA ° RENCANA
20.		MUARA MUNTAI	MUARA MUNTAI	° POMPA MUARA MUNTAI	° EKSISTING
21.		MUARA JAWA	HANDIL BARU	° BENDUNG HANDIL BARU	° EKSISTING
22. 23.		MUARA WIS	SEBEMBAN MUARA WIS	° POMPA SEBEMBAN ° POMPA MUARA WIS	° EKSISTING ° EKSISTING
24. 25. 26.		MUARA KAMAN	SIDOMUKTI SABINTULUNG BUNGA JADI	° BENDUNG SIDOMUKTI	° RENCANA
27.		MUARA KAMAN & SEBULU	MANUNGGAL DAYA	° BENDUNG MANUNGGAL DAYA	° RENCANA
28. 29. 30. 31. 32.		SEBULU	SIRBAYA BELORO RAPAK LAMBUR SELERONG SEBERANG NGADANG	° POMPA SIRBAYA ° POMPA BELORO ° POMPA RAPAK LAMBUR ° POMPA SELERONG SEBERANG ° POMPA NGADANG	° EKSISTING ° EKSISTING ° EKSISTING ° EKSISTING ° EKSISTING

No.	NAMA KABUPATEN/ KOTA	KECAMATAN	NAMA DAERAH IRIGASI	KETERANGAN (BANGUNAN PENGAMBIL)	KET.
33. 34. 35. 36. 37. 38.		SAMBOJA	SAMBOJA SEI BULUH LIMPAHUNG SEI MERDEKA AMBORAWANG AMBUL AMING	° BENDUNGAN SAMBOJA ° BENDUNG SEI BULUH ° BENDUNG AMBORAWANG ° POMPA AMBUL AMING	° EKSISTING ° RENCANA ° EKSISTING ° EKSISTING
39. 40.		TABANG	RITAN LAMA RITAN BARU	° BENDUNG RITAN LAMA ° POMPA RITAN BARU	° RENCANA ° EKSISTING
41.		ANGGANA	SIDOMULYO BLOK A	° POMPA SIDOMULYO BLOK A	° EKSISTING
42.		TENGGARON G	MUALAP	° POMPA MUALAP	° EKSISTING
43. 44.		TENGGARON G SEBERANG	SEPARI II TANJUNG BATU	° BENDUNG SEPARI II ° POMPA SEPARI ° POMPA TANJUNG BATU	° EKSISTING ° EKSISTING ° EKSISTING
45. 46.	KUTAI TIMUR	BENGALON	SEPASO GUNUNG HAJI	° BENDUNGAN BENGALON ° BENDUNG REGULATOR TEPIAN LANGSAT	° RENCANA ° RENCANA
47. 48.		KALIORANG	KALIORANG SELANGKAU	° BENDUNGAN KALIORANG ° BENDUNG REGULATOR KALIORANG ° BENDUNG SELANGKAU	° RENCANA ° EKSISTING ° RENCANA
49.		KARANGAN	KARANGAN	° BENDUNGAN KARANGAN ° BENDUNG REGULATOR BAAI	° RENCANA ° RENCANA
50. 51. 52.		KAUBUN	KAUBUN CIPTA GRAHA MAKROMAN	° BENDUNG KAUBUN ° BENDUNG CIPTA GRAHA	° EKSISTING ° EKSISTING
53. 54.		KONGBENG	MIAU BARU PESAP	° BENDUNG MIAU BARU ° BENDUNG PESAP ° POMPA MIAU BARU	° RENCANA ° EKSISTING ° EKSISTING
55. 56.		LONG MESANGAT	TANAH ABANG SUMBER SARI	° BENDUNG TANAH ABANG	° EKSISTING
57.		MUARA ANCALONG	MUARA ANCALONG		
58.		MUARA	BENUA BARU	° POMPA BENUA	° EKSISTING

No.	NAMA KABUPATEN/ KOTA	KECAMATAN	NAMA DAERAH IRIGASI	KETERANGAN (BANGUNAN PENGAMBIL)	KET.
59.		BENGKAL	MUARA BENGKAL	BARU ° ° POMPA MUARA BENGKAL	° EKSISTING
60.		RANTAU PULUNG	RANTAU PULUNG	° BENDUNG RANTAU PULUNG	° RENCANA
61.		SANDARAN	SANDARAN	° BENDUNGAN PULAI ° BENDUNG REGULATOR SANDARAN	° RENCANA ° RENCANA
62. 63.	KUTAI BARAT	BARONG TONGKOK	RAPAK OROS MUARA ASA	° BENDUNG RAPAK OROS ° BENDUNG MUARA ASA	° EKSISTING ° RENCANA
64.		DAMAI	JENGAN DANUM	° BENDUNG JENGAN DANUM	° EKSISTING
65.		MELAK	MENTIWAN	° BENDUNG MENTIWAN	° EKSISTING
66.		PENYINGGAH AN	PENYINGGAHAN	° POMPA PENYINGGAHAN	° EKSISTING
67.		TERING	TERING	° POMPA TERING	° EKSISTING
68. 69.	MAHAKAM ULU	LONG HUBUNG	DATAH BILANG BILUNG	° BENDUNG DATAH BILANG ° BENDUNG BILUNG	° EKSISTING ° EKSISTING
70. 71. 72. 73. 74.	PASER	TANAH GROGOT	TANA PASER TANA PASER DARAT RANTAU PANJANG SEBURUNG SUNGAI TUAK	° BENDUNGAN KANDILO ° BENDUNG REGULATOR KANDILO ° POMPA SEBURUNG ° POMPA SUNGAI TUAK	° RENCANA ° RENCANA ° EKSISTING ° EKSISTING
75. 76. 77. 78.		PASER BELENGKON G	SAUTANG BARU RAWA MAKMUR /JENTIK DAMIT PABENCENGAN	° BENDUNGAN KANDILO ° BENDUNG REGULATOR KANDILO ° POMPA DAMIT ° POMPA PABENCENGAN	° RENCANA ° RENCANA ° EKSISTING ° EKSISTING
79. 80.		LONG IKIS	TAJUR LONG IKIS SELATAN		
81.		BATU ENGAU	KERANG	° BENDUNGAN KERANG	° RENCANA
82. 83. 84.		LONG KALI	RANTAU BELIMBING DEKOI	° BENDUNGAN LAMBAKAN ° BENDUNGAN PIAS	° RENCANA ° RENCANA

No.	NAMA KABUPATEN/ KOTA	KECAMATAN	NAMA DAERAH IRIGASI	KETERANGAN (BANGUNAN PENGAMBIL)	KET.
85. 86.			TANJUNG KRAMU SEPERING PEPARA	° BENDUNGAN TOYU ° BENDUNG REGULATOR TELAKE ° POMPA RANTAU BELIMBING ° POMPA DEKOI ° POMPA TANJUNG KRAMU ° POMPA SEPERING ° POMPA PEPARA	° RENCANA ° RENCANA ° EKSISTING ° EKSISTING ° EKSISTING ° EKSISTING ° EKSISTING
87.	PASER & PENAJAM PASER UTARA	LONG IKIS, LONG KALI & BABULU	TELAKE	° BENDUNGAN LAMBAKAN ° BENDUNGAN TOYU ° BENDUNGAN PIAS ° BENDUNG REGULATOR TELAKE	° RENCANA ° RENCANA ° RENCANA ° RENCANA
88. 89.	PENAJAM PASER UTARA	BABULU	BABULU DARAT LABANGKA	° BENDUNG BABULU DARAT	° EKSISTING
90.		PENAJAM	PETUNG TUNAN	° BENDUNGAN TUNAN	° RENCANA
91.		SEPAKU	SEPAKU		
92.		WARU	WARU	° BENDUNG WARU ° BENDUNGAN TUNAN	° EKSISTING ° RENCANA
93.	BERAU	BIATAN & TALISAYAN	BIATAN	° BENDUNG BIATAN	° EKSISTING
94.		TALISAYAN	DUMARING	° BENDUNG DUMARING	° RENCANA
95. 96. 97. 98.		GUNUNG TABUR	MERANCANG BATU - BATU SUNGAI LATI LOAAN	° BENDUNGAN MERANCANG ° BENDUNG BATU- BATU ° POMPA LOAAN	° EKSISTING ° RENCANA ° EKSISTING
99. 100. 101. 102.		SAMBALIUNG	BERIWIT MUARA BANGUN TANJUNG PERENGAT BUKIT MERAANG	° EMBUNG BERIWIT ° BENDUNG MUARA BANGUN ° POMPA MUARA BANGUN ° POMPA TANJUNG PERENGAT ° POMPA BUKIT MERAANG	° EKSISTING ° EKSISTING ° EKSISTING ° EKSISTING ° EKSISTING
103.		SAMBALIUNG & TABALAR	SEMURUT & BUYUNG - BUYUNG	° BENDUNG SEMURUT ° BENDUNG BUYUNG-BUYUNG	° EKSISTING ° EKSISTING

No.	NAMA KABUPATEN/ KOTA	KECAMATAN	NAMA DAERAH IRIGASI	KETERANGAN (BANGUNAN PENGAMBIL)	KET.
104. 105. 106.		SEGAH	TEPIAN BUAH HARAPAN JAYA BUKIT MAKMUR	° BENDUNG TEPIAN BUAH ° BENDUNG HARAPAN JAYA	° EKSISTING ° RENCANA
107.		TELUK BAYUR	LABANAN	° EMBUNG LABANAN JAYA ° BENDUNG LABANAN MAKARTI	° EKSISTING ° EKSISTING
108.	SAMARINDA	SAMARINDA UTARA	LEMPAKE	° BENDUNGAN LEMPAKE	° EKSISTING
109.		SAMBUTAN	SAMBUTAN	° BENDUNG SAMBUTAN	° EKSISTING
110.		PALARAN	HANDIL BAKTI		

### 3. RINCIAN DAERAH RAWA DAN TAMBAK

No.	NAMA KABUPATEN/KOTA	NAMA DAERAH RAWA/TAMBAK
1. 2. 3. 4. 5. 6. 7. 8. 9. 10. 11. 12. 13. 14. 15.	KUTAI KARTANEGARA	DAERAH RAWA KUTAI LAMA 1 DAERAH RAWA KUTAI LAMA 2 DAERAH RAWA ANGGANA DAERAH RAWA MUARA JAWA DAERAH RAWA SEBUNTAL DAERAH RAWA SEBULU DAERAH RAWA LIMPAHUNG TAMBAK MARANGKAYU TAMBAK MUARA BADAK TAMBAK MUARA KEMBANG TAMBAK SEPATIN TAMBAK MUARA JAWA TAMBAK MUARA PANTUAN TAMBAK PUJIT TAMBAK TANJUNG HARAPAN
16.	KUTAI BARAT	DAERAH RAWA RESAK
17.	KUTAI TIMUR	DAERAH RAWA BENGALON
18. 19. 20. 21. 22. 23. 24.	PENAJAM PASER UTARA	DAERAH RAWA PETUNG DAERAH RAWA BABULU DAERAH RAWA LABANGKA DAERAH RAWA NENANG DAERAH RAWA KENANGAN DAERAH RAWA WARU TUNAN TAMBAK BABULU
25.	PENAJAM PASER UTARA DAN PASER	DAERAH RAWA SEBAKUNG
26. 27. 28. 29. 30. 31. 32.	PASER	DAERAH RAWA LABURAN LAMA DAERAH RAWA PADANG PANGRAPAT DAERAH RAWA JONE RANTAU PANJANG DAERAH RAWA RIWANG DAERAH RAWA SULILIRAN DAERAH RAWA TANJUNG ARU



No.	NAMA KABUPATEN/KOTA	NAMA DAERAH RAWA/TAMBAK
33. 34.		DAERAH RAWA TANJUNG HARAPAN DAERAH RAWA MUARA PASIR DAERAH RAWA MUARA ADANG
35. 36. 37. 38. 39. 40. 41. 42. 43. 44. 45.	BERAU	DAERAH RAWA SEGAH DAERAH RAWA TABALAR MUARA DAERAH RAWA RANTAU PANGAN DAERAH RAWA SUNGAI KURAN DAERAH RAWA SUKAN DAERAH RAWA SUKAN TENGAH DAERAH RAWA TANJUNG PERENGAT DAERAH RAWA URUTANG TAMBAK TABALAR TAMBAK SEKETA TAMBAK KARANGAN
46.	BONTANG	DAERAH RAWA BONTANG

4. RINCIAN BANGUNAN PENYEDIA AIR BAKU, BANGUNAN PENGENDALI BANJIR, BANGUNAN KONSERVASI, DAN PLTA/PLTMH

No.	NAMA KABUPATEN/KOTA	NAMA	KETERANGAN	PERUNTUKAN	KET.
1.	KUTAI KARTANEGARA	SAMBOJA	CEK DAM	KONSERVASI	EKSISTING
2.		SEPARI II	CEK DAM	KONSERVASI	RENCANA
3.		MANUNGGAL DAYA	CEK DAM	KONSERVASI	RENCANA
4.		AMBORAWAN G	CEK DAM	KONSERVASI	RENCANA
5.		SANTAN	BENDUNG	AIR BAKU, PENGENDALI BANJIR	RENCANA
6.			CEK DAM	KONSERVASI	RENCANA
7.		MARANGKAYU	BENDUNGAN	AIR BAKU, PLTMH	EKSISTING
8.			CEK DAM	KONSERVASI	RENCANA
9.		TABANG	BENDUNGAN	PLTA	RENCANA
10.		MUARA KAMAN	EMBUNG	AIR BAKU	RENCANA
11.		LOA KULU	INTAKE	AIR BAKU	RENCANA
12.		BENUA PUHUN	INTAKE	AIR BAKU	RENCANA
13.		LOA JANAN	INTAKE	AIR BAKU	RENCANA
14.		BEKOTOK	INTAKE	AIR BAKU	EKSISTING
15.		MUARA JAWA	SUMUR DALAM	AIR BAKU	EKSISTING
16.		MUARA BADAQ	SUMUR DALAM	AIR BAKU	EKSISTING
17.		JARINGAN PIPA MARANGKAYU	PIPA TRANSMISI	AIR BAKU	RENCANA

No.	NAMA KABUPATEN/ KOTA	NAMA	KETERANGAN	PERUNTUKAN	KET.
18.		JARINGAN PIPA SAMBOJA	PIPA TRANSMISI	AIR BAKU	RENCANA
19.	KUTAI TIMUR	LONG MESANGAT	CEK DAM	KONSERVASI	RENCANA
20.		PESAP	CEK DAM	KONSERVASI	RENCANA
21.		TANAH ABANG	CEK DAM	KONSERVASI	RENCANA
22.		KAUBUN	CEK DAM	KONSERVASI	RENCANA
23.		CIPTA GRAHA	CEK DAM	KONSERVASI	RENCANA
24.		RANTAU PULUNG	CEK DAM	KONSERVASI	RENCANA
25.		SELANGKAU	CEK DAM	KONSERVASI	RENCANA
26.		SANTAN	BENDUNG	AIR BAKU, PENGENDALI BANJIR	RENCANA
27.			CEK DAM	KONSERVASI	RENCANA
28.		KABO JAYA	BENDUNG	AIR BAKU	RENCANA
29.		JIWATA	BENDUNG	PLTMH	RENCANA
30.		SEKERAT	BENDUNG, INTAKE	AIR BAKU	RENCANA
31.		TELEN	BENDUNGAN	PLTA	RENCANA
32.		SANGATTA	BENDUNGAN	AIR BAKU, PENGENDALI BANJIR	RENCANA
33.			CEK DAM	KONSERVASI	RENCANA
34.		KALIORANG	BENDUNGAN	AIR BAKU	RENCANA
35.			CEK DAM	KONSERVASI	RENCANA
36.		BENGALON	BENDUNGAN, BENDUNG REGULATOR	PLTA, AIR BAKU, PENGENDALI BANJIR	RENCANA
37.		KARANGAN	BENDUNGAN, BENDUNG REGULATOR	AIR BAKU, PLTA	RENCANA
38.			CEK DAM	KONSERVASI	RENCANA
39.		PULAI	BENDUNGAN, BENDUNG REGULATOR	AIR BAKU, PLTA	RENCANA
40.			CEK DAM	KONSERVASI	RENCANA
41.		SUKARAHMAT	BENDALI	PENGENDALI BANJIR, AIR BAKU	RENCANA
42.			CEK DAM	KONSERVASI	RENCANA
43.		MUARA WAHAU	EMBUNG	AIR BAKU	RENCANA
44.		MALOY	SUMUR DALAM	AIR BAKU	RENCANA
45.		JARINGAN PIPA SEKERAT	PIPA TRANSMISI	AIR BAKU	RENCANA
46.		JARINGAN PIPA	PIPA TRANSMISI	AIR BAKU	RENCANA

No.	NAMA KABUPATEN/ KOTA	NAMA	KETERANGAN	PERUNTUKAN	KET.
		KALIORANG			
47.		JARINGAN PIPA MARANGKAYU	PIPA TRANSMISI	AIR BAKU	RENCANA
48.		JARINGAN PIPA SUKARAHMAT	PIPA TRANSMISI	AIR BAKU	RENCANA
49.	KUTAI BARAT	SUNGAI OHONG	CEK DAM	KONSERVASI	RENCANA
50.		MUARA ASA	CEK DAM	KONSERVASI	RENCANA
51.		RAPAK OROS	CEK DAM	KONSERVASI	RENCANA
52.		KEM BARU	EMBUNG	AIR BAKU	RENCANA
53.		BARONG TONGKOK	EMBUNG	AIR BAKU	RENCANA
54.		MUARA LAWA	EMBUNG	AIR BAKU	RENCANA
57.		LONG BAGUN	EMBUNG	AIR BAKU	RENCANA
58.	MAHAKAM ULU	MEDANG	BENDUNGAN	PLTA	RENCANA
59.		NYAAN	BENDUNGAN	PLTA	RENCANA
61.		LONG APARI	INTAKE	AIR BAKU	RENCANA
62.					
63.	PASER	SELUANG PASER JAYA	KOLAM RETENSI	PENGENDALI BANJIR, KONSERVASI	RENCANA
64.		SITU	BENDUNG	AIR BAKU	EKSISTING
65.		KERANG	BENDUNG	AIR BAKU	RENCANA
66.		LOMBOK	BENDUNG	AIR BAKU	EKSISTING
67.		SUATANG	BENDUNG	AIR BAKU	RENCANA
68.		MUARA KOMAM	BENDUNG	AIR BAKU	RENCANA
69.		SERATAI	BENDUNG	AIR BAKU	RENCANA
70.		MURU	EMBUNG, BENDUNG REGULATOR	AIR BAKU	EKSISTING
71.			CEK DAM	KONSERVASI	RENCANA
72.		MENGKUDU	EMBUNG	AIR BAKU	RENCANA
73.			CEK DAM	KONSERVASI	RENCANA
74.		SULILIRAN BARU	EMBUNG	AIR BAKU	RENCANA
75.			CEK DAM	KONSERVASI	RENCANA
76.		LAMBAKAN	BENDUNGAN	AIR BAKU, PLTA	RENCANA
77.			CEK DAM	KONSERVASI	RENCANA
78.		KANDILO	BENDUNGAN	AIR BAKU, PLTA, PENGENDALI BANJIR	RENCANA
79.			CEK DAM	KONSERVASI	RENCANA
80.		PIAS	BENDUNGAN	AIR BAKU, PLTA	RENCANA
81.			CEK DAM	KONSERVASI	RENCANA
		LOMBOK 1	BENDUNGAN	AIR BAKU	RENCANA

No.	NAMA KABUPATEN/ KOTA	NAMA	KETERANGAN	PERUNTUKAN	KET.
82.			CEK DAM	KONSERVASI	RENCANA
83.		LOMBOK 2	BENDUNGAN	AIR BAKU	RENCANA
84.			CEK DAM	KONSERVASI	RENCANA
85.		TOYU	BENDUNGAN	AIR BAKU, PENGENDALI BANJIR	RENCANA
86.			CEK DAM	KONSERVASI	RENCANA
87.		KERANG	BENDUNGAN	AIR BAKU, PLTA, PENGENDALI BANJIR	RENCANA
88.			CEK DAM	KONSERVASI	RENCANA
89.		SITIU	BENDUNGAN	PLTA	RENCANA
90.		JARINGAN PIPA LAMBAKAN	PIPA TRANSMISI & PIPA DISTRIBUSI	AIR BAKU	RENCANA
91.		WARU	CEK DAM	KONSERVASI	EKSISTING
92.	PENAJAM PASER UTARA	BABULU DARAT	CEK DAM	KONSERVASI	RENCANA
93.		SEPAKU SEMOI	BENDUNGAN	AIR BAKU	RENCANA
94.			CEK DAM	KONSERVASI	RENCANA
95.		TUNAN	BENDUNGAN	AIR BAKU, PENGENDALI BANJIR	RENCANA
96.			CEK DAM	KONSERVASI	RENCANA
97.		JARINGAN PIPA LAMBAKAN	PIPA TRANSMISI & PIPA DISTRIBUSI	AIR BAKU	RENCANA
98.		SEMURUT	CEK DAM	KONSERVASI	RENCANA
99.	BERAU	BUYUNG- BUYUNG	CEK DAM	KONSERVASI	RENCANA
100.		LABANAN	CEK DAM	KONSERVASI	RENCANA
101.		MUARA BANGUN	CEK DAM	KONSERVASI	RENCANA
102.		TEPIAN BUAH	CEK DAM	KONSERVASI	RENCANA
103.		BERIWIT	CEK DAM	KONSERVASI	RENCANA
104.		MERANCANG	CEK DAM	KONSERVASI	RENCANA
105.		TELUK BAYUR	KOLAM RETENSI	PENGENDALI BANJIR	RENCANA
106.		TELUK SUMBANG	BENDUNG	PLTMH	RENCANA
107.		KELAY	BENDUNGAN	PENGENDALI BANJIR, AIR BAKU, PLTA	RENCANA
108.			CEK DAM	KONSERVASI	RENCANA
109.		DUMARING	EMBUNG	AIR BAKU	RENCANA
110.			CEK DAM	KONSERVASI	RENCANA

No.	NAMA KABUPATEN/ KOTA	NAMA	KETERANGAN	PERUNTUKAN	KET.
111.		TANJUNG BATU	EMBUNG	AIR BAKU	RENCANA
112.		LABANAN	INTAKE	AIR BAKU	RENCANA
113.		BIATAN	INTAKE	AIRBAKU	RENCANA
114.		TALISAYAN	INTAKE	AIRBAKU	RENCANA
115.	SAMARINDA	SAMBUTAN	CEK DAM	KONSERVASI	RENCANA
116.		GUNUNG LINGAI	KOLAM RETENSI	PENGENDALI BANJIR	EKSISTING
117.		RAPAK DALAM	KOLAM RETENSI	PENGENDALI BANJIR	RENCANA
118.		LOA HUI	KOLAM RETENSI	PENGENDALI BANJIR	EKSISTING
119.		BENGKURING	KOLAM RETENSI	PENGENDALI BANJIR	RENCANA
120.		DAMANHURI	KOLAM RETENSI	PENGENDALI BANJIR	RENCANA
121.		RAPAK MAHANG	KOLAM RETENSI	PENGENDALI BANJIR	RENCANA
122.		SEMPAJA	KOLAM RETENSI	PENGENDALI BANJIR	RENCANA
123.		PAMPANG	KOLAM RETENSI	PENGENDALI BANJIR	RENCANA
124.		LOA BAKUNG	KOLAM RETENSI	PENGENDALI BANJIR	RENCANA
125.		BENANGA	BENDUNGAN	PENGENDALI BANJIR, AIR BAKU	EKSISTING
126.			CEK DAM	KONSERVASI	EKSISTING
127.		KARANG ASAM BESAR	BENDUNGAN	PENGENDALI BANJIR, AIR BAKU	RENCANA
128.			CEK DAM	KONSERVASI	RENCANA
129.		SEMPAJA	BENDALI	PENGENDALI BANJIR, AIR BAKU	RENCANA
130.			CEK DAM	KONSERVASI	EKSISTING
131.		PAMPANG	BENDALI	PENGENDALI BANJIR	RENCANA
132.			CEK DAM	KONSERVASI	RENCANA
133.		HM ARDANS	BENDALI	PENGENDALI BANJIR, AIR BAKU	EKSISTING
134.			CEK DAM	KONSERVASI	RENCANA
135.		MUANG	BENDALI	PENGENDALI BANJIR, AIR BAKU	RENCANA
136.			CEK DAM	KONSERVASI	
137.		BAYUR	BENDALI	PENGENDALI BANJIR,	RENCANA

No.	NAMA KABUPATEN/ KOTA	NAMA	KETERANGAN	PERUNTUKAN	KET.
				AIR BAKU	
138.			CEK DAM	KONSERVASI	RENCANA
139.		TANI AMAN	BENDALI	PENGENDALI BANJIR	RENCANA
140.			CEK DAM	KONSERVASI	RENCANA
141.		LUBANG PUTANG	BENDALI	PENGENDALI BANJIR	RENCANA
142.			CEK DAM	KONSERVASI	RENCANA
143.		TAGUR TINGGI	EMBUNG	AIR BAKU	RENCANA
144.			CEK DAM	KONSERVASI	EKSISTING
145.		LOA BUAH	EMBUNG	PENGENDALI BANJIR	RENCANA
146.		LOA JANAN	INTAKE	AIR BAKU	RENCANA
147.		TELUK LERONG	INTAKE	AIR BAKU	EKSISTING
148.		KALHOL I & II	INTAKE	AIR BAKU	EKSISTING
149.		MAKROMAN	INTAKE	AIR BAKU	RENCANA
150.		LOA BUAH	INTAKE	AIR BAKU	RENCANA
151.		GADJAH MADA II	INTAKE	AIR BAKU	RENCANA
152.	BALIKPAPAN	TELAGA SARI	CEK DAM	KONSERVASI	EKSISTING
153.		MANGGAR	BENDUNGAN	AIR BAKU	EKSISTING
154.			CEK DAM	KONSERVASI	EKSISTING
155.		TERITIP	BENDUNGAN	AIR BAKU	EKSISTING
156.			CEK DAM	KONSERVASI	RENCANA
157.		WAIN	BENDUNGAN	AIR BAKU	EKSISTING
158.			CEK DAM	KONSERVASI	RENCANA
159.		BENDALI I	BENDALI	PENGENDALI BANJIR	EKSISTING
160.			CEK DAM	KONSERVASI	EKSISTING
161.		BENDALI II	BENDALI	PENGENDALI BANJIR	EKSISTING
162.			CEK DAM	KONSERVASI	EKSISTING
163.		BENDALI III	BENDALI	PENGENDALI BANJIR	EKSISTING
164.			CEK DAM	KONSERVASI	EKSISTING
165.		BENDALI IV	BENDALI	PENGENDALI BANJIR	EKSISTING
166.			CEK DAM	KONSERVASI	RENCANA
167.		BENDALI V	BENDALI	PENGENDALI BANJIR	EKSISTING
168.			CEK DAM	KONSERVASI	RENCANA
169.		BENDALI VI	BENDALI	PENGENDALI BANJIR	RENCANA
170.			CEK DAM	KONSERVASI	RENCANA
171.		BENDALI VII	BENDALI	PENGENDALI BANJIR	RENCANA
172.			CEK DAM	KONSERVASI	RENCANA
173.		BENDALI VIII	BENDALI	PENGENDALI BANJIR	RENCANA

No.	NAMA KABUPATEN/ KOTA	NAMA	KETERANGAN	PERUNTUKAN	KET.
174.			CEK DAM	KONSERVASI	RENCANA
175.		AJI RADEN	EMBUNG	AIR BAKU	RENCANA
176.			CEK DAM	KONSERVASI	RENCANA
177.		EMBUNG WAIN	EMBUNG	KONSERVASI, AIR BAKU	EKSISTING
178.		EMBUNG WAIN II	EMBUNG	KONSERVASI	EKSISTING
179.		EMBUNG WAIN III	EMBUNG	KONSERVASI	EKSISTING
180.		KARIANGAU	SUMUR DALAM	AIR BAKU	EKSISTING
181.		KAMPUNG BARU	SUMUR DALAM	AIR BAKU	RENCANA
182.		TERITIP	SUMUR DALAM	AIR BAKU	RENCANA
183.		JARINGAN PIPA LAMBAKAN	PIPA TRANSMISI & PIPA DISTRIBUSI	AIR BAKU	RENCANA
184.		JARINGAN PIPA SAMBOJA	PIPA TRANSMISI	AIR BAKU	RENCANA
185.		JARINGAN PIPA AJI RADEN	PIPA TRANSMISI	AIR BAKU	RENCANA
186.	BONTANG	KANAAN	KOLAM RETENSI	AIR BAKU, PENGENDALI BANJIR	RENCANA
187.		NYERAKAT	BENDUNGAN	AIR BAKU	RENCANA
188.		NYERAKAT	INTAKE	AIR BAKU	RENCANA
189.		BONTANG	SUMUR DALAM	AIR BAKU	EKSISTING
190.		JARINGAN PIPA MARANGKAYU	PIPA TRANSMISI	AIR BAKU	RENCANA
191.		JARINGAN PIPA SUKARAHMAT	PIPA TRANSMISI	AIR BAKU	RENCANA

Samarinda, 15 Februari 2016

Salinan sesuai dengan aslinya  
SEKRETARIAT DAERAH PROV. KALTIM  
KEPALA BIRO HUKUM,

GUBERNUR KALIMANTAN TIMUR,

ttd



H. SUROTO, SH

Pembina Utama Muda  
Nip. 19620527 198503 1 006

DR H. AWANG FAROEK ISHAK

LAMPIRAN VIII : PERATURAN DAERAH PROVINSI KALIMANTAN TIMUR  
NOMOR 1 TAHUN 2016 TENTANG RENCANA TATA RUANG  
WILAYAH PROVINSI KALIMANTAN TIMUR TAHUN  
2016 – 2036

KAWASAN LINDUNG

1. Rincian Kawasan Suaka Alam, Pelestarian Alam Nasional, Cagar Budaya dan Ilmu Pengetahuan

No.	Nama Kawasan	Kabupaten/Kota	Luasan (Ha.)	Kep. Penetapan
<b>CAGAR ALAM</b>				
1.	Muara Kaman Sedulang	Kutai Kartanegara	64.700	SK Menhut No. 598/Kpts-11/1995
2.	Padang Luwai / Kersik Luway	Kutai Barat	5.000	KEP. Mentan. No. 792/Kpts/Um/10/82
3.	Teluk Adang	Paser	57.904	SK. Mentan. No. 24/Kpts/UM/I/1983
4.	Teluk Apar	Paser	46.900	KEP. Menhut. No. 86/Kpts-II/1993
<b>SUAKA MARGASATWA</b>				
1.	Laut Pulau Semama	Berau	220	KEP. Mentan. No. 604/Kpts/Um/8/82
<b>TAMAN NASIONAL</b>				
2.	Kutai	Kutai Kartanegara, Bontang, Kutai Timur	200.295	KEP. Menhut. No. 325/Kpts-II/1996
<b>TAMAN HUTAN RAYA</b>				
1.	Bukit Soeharto	Kutai Kartanegara, Penajam Paser Utara	67.766	KEP. Menhut. No. 557/Menhut-II/2009
2.	Lati Petangis	Paser	3.964	dalam proses penetapan
<b>TAMAN WISATA ALAM LAUT</b>				
1.	Pulau Sangalaki	Berau	280	KEP. Mentan. No. 604/Kpts/Um/8/82
2.	Berau	Berau	96.198	Peraturan Pemerintah No. 26 Tahun 2008
<b>KAWASAN CAGAR BUDAYA DAN ILMU PENGETAHUAN</b>				
1.	Kawasan Hutan Dengan Tujuan Khusus (KHDTK) Penelitian Samboja	Kutai Kartanegara	3.504	SK. Menhut. No. 201/ Menhut-II/2004



2.	Kawasan Hutan Dengan Tujuan Khusus (KHDTK) Hutan Pendidikan dan Pelatihan BLK/SKMA Samarinda	Kutai Kartanegara	4.310	SK Menhut. No. 8815/Kpts-II/2002
3.	Kawasan Hutan Dengan Tujuan Khusus (KHDTK) Pusat Penelitian Hutan Tropis Lembab (PPHT) Universitas Mulalawarman	Samarinda	20.271	SK.Menhut. No. 160/Menhut-II/2004
4.	Hutan Pendidikan Fakultas Kehutanan Universitas Mulawarman	Samarinda	299,03	SK Menhutbun. No. 406/KPTS-II/1999
5.	Kawasan Hutan Dengan Tujuan Khusus (KHDTK) Sebulu	Kutai Kartanegara	2.961	SK Menhut. No.203 / Menhut-II/ 2004
6.	Kawasan Hutan Dengan Tujuan Khusus (KHDTK) Labanan	Berau	7.959,10	SK Menhut. No. 64/Menhut-II/2012
7.	Hutan Pendidikan dan Penelitian Muara Kaeli	Kutai Kartanegara	8.850,7	SK Menhut. No. 66/Menhut-II/2012

8.	Kebun Raya Balikpapan	Balikpapan (dalam areal blok pemanfaatan Hutan Lindung Sungai Wain)	309	SK Menhut. No SK.68/Menhut-II/2009
----	-----------------------	--	-----	------------------------------------

2. Rincian Kawasan Hutan Lindung

(Keputusan Menteri Kehutanan RI Nomor SK. 718/Menhut-II/2014 tentang Kawasan Hutan Provinsi Kalimantan Timur dan Kalimantan Utara)

No.	Kabupaten/Kota	Hutan Lindung
		Luasan (Ha.)
1.	Mahakam Ulu	758.172
2.	Kutai Timur	317.550
3.	Balikpapan	15.971
4.	Berau	362.905
5.	Bontang	4.535
6.	Paser	115.211
7.	Kutai Barat	56.608
8.	Kutai Kartanegara	214.017
Total Provinsi Kalimantan Timur		1.844.969


Samarinda, 15 Februari 2016

GUBERNUR KALIMANTAN TIMUR,

ttd

DR H. AWANG FAROEK ISHAK

Salinan sesuai dengan aslinya  
SEKRETARIAT DAERAH PROV. KALTIM  
KEPALA BIRO HUKUM,



H. SUROTO, SH  
Pembina Utama Muda  
Nip. 19620527 198503 1 006

LAMPIRAN XI : PERATURAN DAERAH PROVINSI KALIMANTAN TIMUR  
NOMOR 1 TAHUN 2016 TENTANG RENCANA TATA RUANG  
WILAYAH PROVINSI KALIMANTAN TIMUR TAHUN  
2016 – 2036

KAWASAN BUDIDAYA

Rincian Kawasan Andalan Darat  
(Peraturan Pemerintah Nomor 26 Tahun 2008 tentang Rencana Tata Ruang  
Wilayah Nasional)

No.	Nama Kawasan Andalan	Sektor Unggulan
1.	Tanjung Redeb dsk.	industri, kehutanan, pertambangan, pariwisata, dan perikanan
2.	Sangkulirang – Sangatta – Muara Wahau (SASAMAWA dsk.)	industri, perikanan, perkebunan, kehutanan, pertambangan, perikanan laut, dan pariwisata
3.	Bontang – Samarinda – Tenggarong – Balikpapan – Penajam (BONSAMTEBAJAM)	industri, perkebunan, pertambangan, kehutanan, perikanan, dan pariwisata

1. Rincian Kawasan Andalan Laut  
(Peraturan Pemerintah Nomor 26 Tahun 2008 tentang Rencana Tata Ruang  
Wilayah Nasional)

No.	Nama Kawasan Andalan Laut	Sektor Unggulan
1.	Bontang – Berau dsk.	perikanan, pertambangan, dan pariwisata

2. Rincian Rencana Pengembangan Kawasan Peruntukan Kehutanan  
(Keputusan Menteri Kehutanan RI Nomor SK. 718/Menhut-II/2014 tentang  
Kawasan Hutan Provinsi Kalimantan Timur dan Kalimantan Utara)

No.	Kabupaten/Kota	Luasan (Ha.)
Hutan Produksi Tetap		
1.	Paser	241.475
2.	Kutai Barat	308.195
3.	Kutai Kartanegara	756.279
4.	Kutai Timur	856.200
5.	Berau	537.010
6.	Penajam Paser Utara	111.157
7.	Balikpapan	1.630
8.	Samarinda	554
9.	Mahakam Ulu	214.609
Total Hutan Produksi Tetap		3.027.099
Hutan Produksi Terbatas		
1.	Paser	145.843
2.	Kutai Barat	247.104
3.	Kutai Kartanegara	492.286
4.	Kutai Timur	700.621
5.	Berau	624.836
6.	Mahakam Ulu	669.298

No.	Kabupaten/Kota	Luasan (Ha.)
7.	Penajam Paser Utara	28.268
Total Hutan Produksi Terbatas		2.908.255
Hutan Produksi Konversi		
1.	Paser	9.777
2.	Kutai Barat	11.847
3.	Kutai Kartanegara	22.753
4.	Kutai Timur	39.140
5.	Berau	33.943
6.	Mahakam Ulu	2.806
7.	Penajam Paser Utara	84
8.	Bontang	87
Total Hutan Produksi Konversi		120.438
Total Luas Kawasan Peruntukan Kehutanan Prov. Kaltim		6.055.793

### 3. Rincian Rencana Pengembangan Kawasan Peruntukan Pertanian

No.	Kabupaten/Kota	Luasan (Ha.)
Pertanian Tanaman Pangan dan Hortikultura		
1.	Paser	15.979
2.	Kutai Barat	173.204
3.	Kutai Kartanegara	118.927
4.	Kutai Timur	2.705
5.	Berau	65.556
6.	Penajam Paser Utara	23.488
7.	Balikpapan	244
8.	Samarinda	7.090
9.	Bontang	5
10.	Mahakam Ulu	4.900
Total Pertanian Tanaman Pangan dan Hortikultura		412.096
Perkebunan		
1.	Paser	398.945
2.	Kutai Barat	487.288
3.	Kutai Kartanegara	715.397
4.	Kutai Timur	881.661
5.	Berau	405.645
6.	Penajam Paser Utara	80.758
7.	Balikpapan	880
8.	Samarinda	22.186
9.	Bontang	1.076
10.	Mahakam Ulu	275.725
Total Perkebunan		3.269.561
Total Kawasan Peruntukan Pertanian Provinsi Kalimantan Timur		3.681.657

4. Rincian Rencana Pengembangan Kawasan Peruntukan Perikanan

No.	Kabupaten/Kota	Luasan (Ha.)
Budidaya Perikanan		
1.	Paser	10.850
2.	Kutai Barat	22.859
3.	Kutai Kartanegara	67.715
4.	Kutai Timur	18.945
5.	Berau	45.748
6.	Penajam Paser Utara	12.335
7.	Balikpapan	235
8.	Samarinda	2.405
9.	Bontang	53
10.	Mahakam Ulu	6.159
Total Kawasan Peruntukan Perikanan		187.304

5. Rincian Rencana Pengembangan Kawasan Peruntukan Industri

No.	Kabupaten/Kota	Luasan (Ha.)
1.	Paser	1.083
2.	Kutai Kartanegara	1.901
3.	Kutai Timur	26.000
4.	Berau	12.276
5.	Penajam Paser Utara	6.284
6.	Balikpapan	6.946
7.	Samarinda	270
8.	Bontang	1.754
9.	Mahakam Ulu	662
Total Kawasan Peruntukan Industri		57.176

6. A. Rincian Rencana Pengembangan Kawasan Peruntukan Pariwisata (per Kawasan)

(RIPPAR Provinsi Kalimantan Timur 2013 – 2023)

No	Kawasan Pariwisata	Sebaran
1.	Kawasan Pengembangan Pariwisata Nasional (KPPN)	Kec. Long Apari dsk., Kec. Kota Bangun – Tanjung Issuy dsk., Tenggarong dsk., Kota Samarinda dsk., Kota Bontang – Sangatta dsk., Kota Balikpapan – Samboja dsk., Tanjung Redeb dsk., Derawan – Sangalaki dsk.
2.	Kawasan Destinasi Pariwisata Nasional (DPN)	Kec. Long Bagun – Melak dsk., Tenggarong – Balikpapan dsk., Kepulauan Derawan – Kayan Mentarang dsk.
3.	Kawasan Pengembangan Pariwisata (KPP)	KPP 1 Kawasan Perkotaan, KPP 2 Kawasan Hulu Sungai Mahakam, KPP 3 Kawasan Pesisir Kepulauan, KPP 4 Kawasan Sedang Berkembang, KPP 5 Kawasan Pesisir, KPP 6 Kawasan Perbatasan Provinsi, KPP 7 Kawasan Perbatasan Negara

B. Rincian Rencana Pengembangan Kawasan Peruntukan Pariwisata (per Obyek Wisata)

No.	Jenis Wisata	Kabupaten/Kota
1.	Habitat Ikan Pesut dan Berkantan	Kutai Kertanegara (Koridor Sungai Mahakam hingga ke Hulu, Tanjung Isuy dan Desa Mancong, Kersik Luway, Lamin Eheng di Barong Tongkok)
2.	Gugus Pulau-Pulau Derawan	Berau (Pantai Tanjung Redeb, Pulau Derawan, Pulau Sangalaki, Pulau Semama, Pulau Kakaban dan Pulau Maratua)
3.	Museum Mulawarman	Kutai Kartanegara
	Museum Kayu Tenggarong	
	Bukit Bangkirai	
4.	Desa Budaya Pampang	Samarinda
5.	Wana Wisata Karang Joang	Balikpapan
	Penangkaran Buaya	
	Pantai Manggar	
	Kebun Raya Balikpapan	
6.	Pulau Kumala	Kutai Kertanegara
7.	Pusat Taman Batik dan Tenun	Samarinda
	Kebun Raya dan Pusat Kerajinan Citra Niaga	

7. Rincian Rencana Pengembangan Kawasan Peruntukan Permukiman

No.	Kabupaten/Kota	Luasan (Ha.)
1.	Paser	62.298
2.	Kutai Barat	11.311
3.	Kutai Kartanegara	63.928
4.	Kutai Timur	79.923
5.	Berau	76.643
6.	Penajam Paser Utara	27.123
7.	Balikpapan	25.318
8.	Samarinda	39.156
9.	Bontang	7.775
10.	Mahakam Ulu	2.790
Total Kawasan Peruntukan Permukiman		396.266

8. Rincian Rencana Pengembangan Kawasan Peruntukan Pertambangan

No.	Kabupaten/Kota	Luasan (Ha.)
Pertambangan Mineral dan Batubara		
1.	Paser	276.463
2.	Kutai Barat	998.832
3.	Kutai Kartanegara	1.113.539
4.	Kutai Timur	1.668.163
5.	Berau	368.062
6.	Penajam Paser Utara	194.760
7.	Samarinda	50.944
8.	Mahakam Ulu	554.715
9.	Balikpapan	1.659
Total Kawasan Pertambangan		5.227.136

9. Rincian Rencana Pengembangan Kawasan Peruntukan Pertahanan dan Keamanan

A. Kawasan Kepentingan Pertahanan dan Keamanan

No.	Kawasan	Lokasi
1.	Komando Daerah Militer (Kodam)	Balikpapan
2.	Komando Resort Militer (Korem)	Samarinda
3.	Yonif 600/Raider	Balikpapan
4.	Yonif 611/Awang Long	Samarinda
5.	Yon Armed 18-105 MM/Tarik	Berau
6.	Den Kavser 1	Balikpapan
7.	Den Arhanud Rudal 002	Bontang
8.	Rai Armed 105/Trk	Tenggarong
9.	Den Zipur 7	Balikpapan
10.	Komando Distrik Militer (Kodim)	Tersebar
11.	Pangkalan TNI AL (Lanal)	Balikpapan
12.	Pangkalan TNI AL (Lanal)	Sangatta
13.	Pangkalan TNI AU	Balikpapan

B. Pos Pertahanan Perbatasan

No.	Nama Pos	Lokasi
1.	Long Apari	Mahakam Ulu

C. Rencana Pengembangan Kawasan Pertahanan dan Keamanan

No.	Nama Pos	Lokasi
1.	Batalyon 612/Mdg Sangatta	Kutai Timur
2.	Pusat Latihan Tempur Kodam VI/MLW Amborawang	Kutai Kartanegara
3.	Daerah Latihan Gabungan TNI Sangatta	Kutai Timur

Salinan sesuai dengan aslinya  
SEKRETARIAT DAERAH PROV. KALTIM  
KEPALA BIRO HUKUM,



H. SUROTO, SH  
Pembina Utama Muda  
Nip. 19620527 198503 1 006

Samarinda, 15 Februari 2016  
GUBERNUR KALIMANTAN TIMUR,

ttd

DR H. AWANG FAROEK ISHAK

LAMPIRAN XIV : PERATURAN DAERAH PROVINSI KALIMANTAN TIMUR  
NOMOR 1 TAHUN 2016 TENTANG RENCANA TATA RUANG  
WILAYAH PROVINSI KALIMANTAN TIMUR TAHUN  
2016 – 2036

KAWASAN STRATEGIS

KAWASAN STRATEGIS NASIONAL (KSN)

1. Rincian Kawasan Pertahanan dan Keamanan

No.	Nama KSN	Nama Kabupaten/Kota	Tahapan
1.	Kawasan Perbatasan Darat RI dan Jantung Kalimantan ( <i>Heart of Borneo</i> )	Kutai Barat dan Mahakam Ulu	I/E/2
2.	Kawasan Perbatasan Laut RI termasuk delapan belas pulau kecil terluar dengan Negara Malaysia/Filipina.	Berau (Pulau Sambit, Pulau Maratua)	I/E/2

2. Rincian Kawasan Pertumbuhan Ekonomi

No.	Nama KSN	Nama Kabupaten/Kota	Tahapan
1.	Kawasan Pengembangan Ekonomi Terpadu (KAPET) Samarinda – Loa Janan – Samboja – Sanga-sanga – Muara Jawa – Balikpapan (SASAMBA)	Samarinda, Kutai Kartanegara dan Balikpapan	I/A/1

KAWASAN STRATEGIS PROVINSI (KSP)

1. Rincian Kawasan yang Memiliki Nilai Strategis dari Sudut Kepentingan Ekonomi yang Berpengaruh terhadap Pertumbuhan Ekonomi Provinsi Kalimantan Timur

No.	Nama KSP	Nama Kabupaten/Kota
1.	Kawasan Industri Manufaktur Kariangau dan Buluminung	Balikpapan, Penajam Paser Utara
2.	Kawasa Industri Perdagangan dan Jasa	Samarinda
3.	Kawasan Industri Petrokimia berbasis Migas dan Kondensat	Bontang, Marangkayu (Kukar)
4.	Kawasan Industri Oleochemical Maloy	Kutai Timur
5.	Kawasan Industri Pertanian	Paser, Penajam Paser Utara
6.	Kawasan Industri Pertanian	Kutai Kartanegara, Kutai Barat
7.	Kawasan Industri Pertanian	Mahakam Ulu
8.	Kawasan Agropolitan Regional	Kutai Timur



2. Rincian Kawasan yang Memiliki Nilai Strategis dari Sudut Kepentingan Sosial dan Budaya di dalam Wilayah Provinsi Kalimantan Timur

No.	Nama KSP	Nama Kabupaten/Kota
1.	Museum Mulawarman	Kutai Kartanegara
2.	Museum Kerajaan Paser Sadurengas	Paser
3.	Museum Kerajaan Gunung Tabur dan Sambaliung	Berau
4.	Desa Budaya Pampang	Samarinda
5.	Kawasan Koridor Sungai Mahakam	Kutai Kartanegara, Kutai Barat, Mahakam Ulu

3. Rincian Kawasan yang Memiliki Nilai Strategis dari Sudut Kepentingan Fungsi dan Daya Dukung Lingkungan Hidup di dalam Wilayah Provinsi Kalimantan Timur

No.	Nama KSP	Nama Kabupaten/Kota
1.	Kawasan 3 (tiga) Danau (Danau Semayang, Danau Jempang, Danau Melintang dan sekitarnya)	Kutai Kartanegara, Kutai Barat
2.	Kawasan Teluk Balikpapan (Sepaku-Penajam-Balikpapan)	Balikpapan, Penajam Paser Utara
3.	Kawasan Delta Mahakam	Kutai Kartanegara
4.	Kawasan Pesisir dan Laut Kepulauan Derawan dan sekitarnya	Berau
5.	Kawasan Ekosistem Karst Sangkulirang Mangkalihat	Kutai Timur, Berau
6.	Kawasan Pesisir dan Laut Kepulauan Balabalagan	Paser

4. Rincian Kawasan yang Memiliki Nilai Strategis dari Sudut Kepentingan Mempercepat Pertumbuhan Kawasan Tertinggal di dalam Wilayah Provinsi

No	Nama KSP	Nama Kabupaten / Kota
1.	Kawasan Perbatasan Long Pahangai dan Long Apari	Mahakam Ulu

Salinan sesuai dengan aslinya  
SEKRETARIAT DAERAH PROV. KALTIM  
KEPALA BIRO HUKUM,



H. SUROTO, SH  
Pembina Utama Muda  
Nip. 19620527 198503 1 006

Samarinda, 15 Februari 2016

GUBERNUR KALIMANTAN TIMUR,

ttd

DR H. AWANG FAROEK ISHAK

LAMPIRAN XVI : PERATURAN DAERAH PROVINSI KALIMANTAN TIMUR  
 NOMOR '1 TAHUN 2016 TENTANG RENCANA TATA RUANG  
 WILAYAH PROVINSI KALIMANTAN TIMUR TAHUN  
 2016 – 2036

RINCIAN KAWASAN OUTLINE

No.	Peruntukan Kawasan	Luas pada SK 718 / 2014 tentang Kawasan Hutan Kaltim (Ha.)					Total (Ha.)
		HL	HP	HPK	HPT	KSA/KPA	
1.	Fasilitas Sosial dan Fasilitas Umum	30	11.853	113	28.183	-	40.179
2.	Lahan Tanaman Pangan Berkelanjutan	1.216	112.884	34.365	28.564	6.855	183.884
3.	Perkebunan	6.509	197.298	35.151	44.678	2	283.638
4.	Permukiman	1.670	96.150	17.123	18.451	20.754	154.147
5.	Peruntukan Lainnya	-	22.663	-	-	-	22.663
Total		9.424	440.848	86.752	119.868	27.610	684.511


Samarinda, 15 Februari 2016

GUBERNUR KALIMANTAN TIMUR,

ttd

DR H. AWANG FAROEK ISHAK

Salinan sesuai dengan aslinya  
 SEKRETARIAT DAERAH PROV. KALTIM  
 KEPALA BIRO HUKUM,



H. SUROTO, SH  
 Pembina Utama Muda  
 Nip. 19620527 198503 '1 006

ARAHAN PEMANFAATAN RUANG RENCANA TATA RUANG WILAYAH PROVINSI (RTRWP) KALIMANTAN TIMUR TAHUN 2016-2036

No.	USULAN PROGRAM	LOKASI	SUMBER PENDANAAN (APBN/APBD)	INSTANSI PELAKSANA	WAKTU PELAKSANAAN								
					Tahun ke-1	Tahun ke-2	Tahun ke-3	Tahun ke-4	Tahun ke-5	5 Tahun ke-2	5 Tahun ke-3	5 Tahun ke-4	
I	2	3	4	5	6	7	8	9					
a. Sistem Perkotaan													
	- Pemantapan Fungsi PKN melalui sinkronisasi penataan ruang (RTRW) kota-kota PKN - Pengembangan Prasarana Utama Perhubungan dan Perekonomian di Kota Tenggara - Pengembangan Jalur Perhubungan Utama PKN (Trans Kalimantan)	1. Balikpapan	APBN	Kementerian PUPR, Bappeda Provinsi, Dinas PU Provinsi dan Kab/Kota									
		2. Tenggara											
		3. Samarinda											
		4. Bontang											
	Pengembangan Fungsi PKSN - Penataan Batas Kawasan dan Pengembangan Prasarana dan Sarana Penunjang Kawasan Perbatasan - Penyusunan Rencana Rinci Ruang Kawasan - Peningkatan/pengembangan Sistem Jaringan Prasarana Utama dan Prasarana Lainnya	1. Long Pahangai (Kab. Mahakam Ulu)	APBN, APBD Provinsi										
		2. Long Apari (Kab. Mahakam Ulu)											
		1. Tana Paser											
		2. Sendawar											
		3. Kota Sengatta											
		4. Tanjung Radeb											
	Pengembangan Fungsi PKL: - Peningkatan/pengembangan Sistem Jaringan Prasarana Utama dan Prasarana Lainnya	5. Penajam	APBN, APBD Provinsi										
		6. Ujoh Bilang											
		1. Long Ilis (Kab. Paser)											
		2. Kuaro (Kab. Paser)											
		3. Muara Koman (Kab. Paser)											
		4. Batu Kijang (Kab. Paser)											
		5. Long Kali (Kab. Paser)											
		6. Long Hubung (Kab. Mahakam Ulu)											
		7. Tiong Ohang (Kab. Mahakam Ulu)											
		8. Long Iran Kota (Kab. Kutai Barat)											
		9. Muara Lawa (Kab. Kutai Barat)											
		10. Mook Manar Bulatn (Kab. Kutai Barat)											
		11. Muara Badak (Kab. Kutai Kartanegara)											
		12. Muara Jawa (Kab. Kutai Kartanegara)											
		13. Kota Bangun (Kab. Kutai Kartanegara)											
		14. Kembang Janggut (Kab. Kutai Kartanegara)											
		15. Loa Janan (Kab. Kutai Kartanegara)											
		16. Tenggara Seberang (Kab. Kutai Kartanegara)											
		17. Sebulu (Kab. Kutai Kartanegara)											
		18. Loa Kulu (Kab. Kutai Kartanegara)											
		19. Samboja (Kab. Kutai Kartanegara)											
		20. Sanga – sanga (Kab. Kutai Kartanegara)											
		21. Anggana (Kab. Kutai Kartanegara)											
		22. Marangkayu (Kab. Kutai Kartanegara)											
		23. Muara Bengkal (Kab. Kutai Timur)											
		24. Muara Wahau (Kab. Kutai Timur)											
		25. Sangkulirang (Kab. Kutai Timur)											

No.	USULAN PROGRAM	LOKASI	SUMBER PENDANAAN (APBN/APBD)	INSTANSI PELAKSANA	WAKTU PELAKSANAAN								
					Tahun ke-1	Tahun ke-2	Tahun ke-3	Tahun ke-4	Tahun ke-5	Tahun ke-2	Tahun ke-3	Tahun ke-4	Tahun ke-5
1	2	3	4	5	6								
		26. Merancang (Kab. Berau)											
		27. Tepian Buah (Kab. Berau)											
		28. Tanjung Batu (Kab. Berau)											
		29. Talisayan (Kab. Berau)											
		30. Mangkajang (Kab. Berau)											
		31. Labanan (Kab. Berau)											
		32. Sido Bangen (Kab. Berau)											
		33. Petung (Kab. Penajam Paser Utara)											
		34. Sepaku (Kab. Penajam Paser Utara)											

b. Jaringan Jalan													
Pembangunan dan Pemeliharaan Jaringan Jalan Arteri Primer													
		Ruas jalan Kerang (Bis. Prov. Kalimantan Selatan) – Bis. Kota Tana Paser	APBN	Kementerian PUPR									
		Ruas jalan Bis. Kota Tana Paser (Tanah Grogot) – Lolo											
		Ruas jalan Lolo – Kuaro											
		Ruas jalan Kuaro – Kademan (Paser)											
		Ruas jalan Kademan – Penajam (Paser)											
		Ruas jalan Bis. Kota Balikpapan – Sp. Sambaja Km. 38 BPN (Gerteja)											
		Ruas jalan Sp. Sambaja Km. 38 BPN (Gerteja) – Loe Janan											
		Ruas jalan Loe Janan – Bis. Kota Samarinda											
		Ruas jalan Sp. 3 Lempeke (Samarinda) – Sp.3 Sambera											
		Ruas jalan Sp.3 Sambera – Santan											
		Ruas jalan Santan – Bontang											
		Ruas jalan Bontang – Sangatta											
		Ruas jalan Sangatta – Sp. Perdu											
		Ruas jalan Sp. Perdu – Muara Lembak											
		Ruas jalan Muara Lembak – Pelabuhan Ronggang (Sangkulirang)											
		Ruas jalan Sp. 3 Sangkulirang – Pelabuhan Malay (Maloy)											
		Ruas jalan Sp. Perdu – Batu Ampur											
		Ruas jalan Batu Ampur – Sp. 3 Muara Wahau											
		Ruas jalan Sp. 3 Muara Wahau – Kelay (Km. 100 – Muara Wahau/PDC)											
		Ruas jalan Kelay – Labanan (Labanan – Km. 50)											
		Ruas jalan Labanan – Tanjung Redeb											
		Ruas jalan Tanjung Redeb – Bis. Kab. Bulungan											
		Ruas jalan Loe Janan – Bis. Kota Tenggarong											
		Ruas jalan Bis. Kota Tenggarong – Sp. 3 Senoni											
		Ruas jalan Sp. 3 Senoni – Kota Bangun											
		Ruas jalan Kota Bangun – Gusig											
		Ruas jalan Gusig – Sp. Blusuh											

No.	USULAN PROGRAM	LOKASI	SUMBER PENDANAAN (APBN/APBD)	INSTANSI PELAKSANA	WAKTU PELAKSANAAN								
					Tahun ke-1	Tahun ke-2	Tahun ke-3	Tahun ke-4	Tahun ke-5	Tahun ke-2	Tahun ke-3	Tahun ke-4	
1	2	3	4	5	6	7	8	9					
	Pembangunan dan Pemeliharaan Jaringan Jalan Kolektor Primer (K-1)	Ruas Jalan Sp. Blusuh – Batas Prov. Kalimantan Tengah	APBN	Kementerian PUPR									
		Ruas Sp. Blusuh – Sp. 3 Damai											
		Ruas Sp. 3 Damai – Barong Tongkok											
		Ruas Jalan Barong Tongkok – Tering (Kutai Barat)											
		Ruas Jalan Yos Sudarso (Sangatta)											
		Ruas Jalan Akses Pelabuhan Maloy											
		Ruas Jalan Soekarno - Hatta (Balikpapan)											
		Ruas Jalan Jembatan Mahakam (Samarinda)											
		Ruas Jalan Slamet Riyadi (Samarinda)											
		Ruas Jalan Antasari (Samarinda)											
		Ruas Jalan Juanda (Samarinda)											
		Ruas Jalan Syahrani – M. Nur (Samarinda)											
		Ruas Jalan D.I. Panjaitan (Sp. Wahab Syahrani – Lempake) (Samarinda)											
		Ruas Jalan Batu Aji – Kuaro											
		Ruas Jalan Syarifudin Yoes (Jl. Ke Airport) (Kota Balikpapan)											
		Ruas Jalan Sudirman (Kota Balikpapan)											
		Ruas Jalan Iswahyudi (Kota Balikpapan)											
		Ruas Jalan MT. Haryono / Ring Road (Balikpapan)											
		Ruas Jalan Tering – Long Iram (Kab.Kutai Barat)– Long Hujung – Laham – Ujoh Biliang – Long Bagun – Long Pahangai											
		Long Pahangai – Tiong Ohang – Bts Kalbar											
		Ruas jalan Tiong Ohang –Long Apari – Lasantuyan (perbatasan Malaysia)											
		Ruas Jalan Batu Cermim (Samarinda) – L2 (Tenggarong Seberang)											
		Ruas Jalan Km. 13 – Jembatan P. Balang											
		Ruas Jalan Jembatan P. Balang – Penajam Long Pahangai –Long Boh (Batas Provinsi Kalimantan Utara)											
		Ruas Jalan Noto Sunardi (Tana Paser)											
		Ruas Jalan Sudirman (Tana Paser)											
		Ruas Jalan Kusuma Bangsa (Tana Paser)											
		Ruas Jalan S. Parman (Bontang)											
		Ruas Jalan Bigien Katamso (Jl. Bayangkara) (Bontang)											
		Ruas Jalan MT. Haryono (Bontang)											
		Ruas Jalan Letjen. Suprepto (Jl. Diponegoro) (Bontang)											
		Ruas Jalan D.I. Panjaitan (Ahmad Dahlan) (Bontang)											
		Ruas Jalan Kapten Tendean (Jl. Yos Sudarso) (Bontang)											
		Ruas Jalan Batang Mian (Tj. Redeb)											

[illegible]

No.	USULAN PROGRAM	LOKASI	SUMBER PENDANAAN (APBN/APBD)	INSTANSI PELAKSANA	WAKTU PELAKSANAAN																																																																																																																																																																																																																																																																																																																																																																																																																																																																																																																																																																																																																																																																																																																																																																																																																																																																																																																																																																																																																																																																																																																																																																																											
					Tahun ke-1	Tahun ke-2	Tahun ke-3	Tahun ke-4	Tahun ke-5	Tahun ke-6	Tahun ke-7	Tahun ke-8	Tahun ke-9																																																																																																																																																																																																																																																																																																																																																																																																																																																																																																																																																																																																																																																																																																																																																																																																																																																																																																																																																																																																																																																																																																																																																																																			
					1	2	3	4	5	6	7	8	9																																																																																																																																																																																																																																																																																																																																																																																																																																																																																																																																																																																																																																																																																																																																																																																																																																																																																																																																																																																																																																																																																																																																																																																			
		Ruas Jalan Tanjung Redeb – Talisayan Ruas Jalan Akses Pelabuhan Maloy – KIP1 Maloy 2 Ruas Jalan Labenan – Tepian Buah Ruas Jalan R. Soeparto (Samarinda) Ruas Jalan S. Parman (Samarinda) Ruas Jalan A. Yani (Samarinda) Ruas Jalan DI. Pangaitan (Sp. Wahab Seherani – Ahmad Yani) (Samarinda) Bentuas – Nomi – Sangasanga Ring Road Tanjung Redeb – Teluk Bayur Ruas Jalan Sp. Batu Besung – Beranbai (Samarinda) Ruas Jalan Sebulu – Muara Bengkal Ruas Jalan Sangkuliang – Talisayan (No. Ruas = 34.033) Ruas Jalan Sp. Pengadan – Jembatan Nibung – Sp. Lempake Ruas Jalan Sp. Resak – Sp. Sotek Ruas Jalan Sp. 3 Sambara – Muara Badak Samarinda – Anggana Jakarta (Samarinda) Rapak Indah (Samarinda) APT. Pranoto (Samarinda) Ruas Jalan Sp. Barong Tongkok – Sekolah Darat – Mentawan Ruas Jalan Batas Provinsi Kalimantan Utara – Tabang – Kembang Jangut – Kota Bangun – Muara Kaman (Kab. Kutai Kartangara) Ruas Jalan Muara Bengkal – Muara Ancalong (Kab. Kutai Timur) – Kembang Jangut (Kab. Kutai Kartangara) – Ujoh Halang (Kab. Kutai Barat) Ruas Jalan Linggang Bigung – Betas Provinsi Kalimantan Tengah (Kab. Kutai Barat) Batulicin – Tana Paser (Kluaro) Tana Paser (Kluaro) – Penajam Kota Balikpapan – Kota Samarinda Kota Samarinda – Kota Bontang Kota Bontang – Kota Sangatta Kota Sangatta – Maloy Kota Samarinda – Tenggarrong	4	5																																																																																																																																																																																																																																																																																																																																																																																																																																																																																																																																																																																																																																																																																																																																																																																																																																																																																																																																																																																																																																																																																																																																																																																												</

No.	USULAN PROGRAM	LOKASI	SUMBER PENDANAAN (APBN/APBD)	INSTANSI PELAKSANA	WAKTU PELAKSANAAN														
					Tahun ke-1	Tahun ke-2	Tahun ke-3	Tahun ke-4	Tahun ke-5	Tahun ke-2	Tahun ke-3	Tahun ke-4	Tahun ke-5						
					1	2	3	4	5	6	7	8	9						
		Sei Kuning (Kota Samarinda) Bontang (Kota Bontang) Penajam (Kab. Penajam Paser Utara) Timbau (Kota Tenggarong) Kota Bangun (Kab. Kutai Kartanegara) Sangatta (Kab. Kutai Timur) Melak (Kab. Kutai Barat) Kuaro (Kab. Paser) Rinding (Kab. Berau) Ujoh Bilang (Kab. Mahakam Ulu) Terminal Bersama (Sp.3 Bontang - Sangatta)	APBD Kabupaten / Kota	Perhubungan Provinsi dan Kab. / Kota															
Jaringan Transportasi Sungai, Danau dan Penyeberangan																			
Pemeliharaan pelabuhan dan alur pelayaran angkutan sungai dan danau																			
		Pelabuhan sungai Sei Kuning (Kota Samarinda); lintas Samarinda – Long Iram Pelabuhan sungai Kota Bangun (Kab. Kutai Kartanegara); lintas Kota Bangun – Tenggarong – Samarinda dan/atau Kota Bangun – Melak – Ujoh Bilang Pelabuhan sungai Melak (Kab. Kutai Barat); lintas Melak – Tereng – Long Iram – Kab. Mahakam Ulu (Long Hubung – Laham – Long Begun) Pelabuhan sungai Batu Dinding di Ujoh Bilang (Kab. Mahakam Ulu); lintas Ujoh Bilang – Melak – Kota Bangun – Sei Kuning Alur pelayaran Samarinda – Tenggarong – Muara Kaman – Kehongan – Kembang Jengut – Tabang	APBN & APBD Provinsi	Kementerian Perhubungan, Dinas Perhubungan Provinsi															
	Pelabuhan dan Alur Pelayaran lintas penyeberangan	Pelabuhan penyeberangan Kariangan (Kota Balikpapan); lintas Kariangan – Mamuju (Prov. Sulawesi Barat) dan Kariangan – Taipei (Pov. Sulawesi Selatan) Pelabuhan penyeberangan Penajam (Kab. Penajam Paser Utara); lintas Penajam – Kariangan (Balikpapan) (PP) Prov. Kalimantan Timur	APBN & APBD Provinsi	Kementerian Perhubungan, Dinas Perhubungan Provinsi, PT. ASDP															
	Pembangunan Jaringan Angkutan Sungai, Danau dan Penyeberangan - Pembangunan dermaga integrasi: - jalur angkutan sungai – jalur angkutan jalan - jalur angkutan sungai – jalur angkutan laut		APBN & APBD Provinsi	Kementerian Perhubungan, Dinas Perhubungan Provinsi & PT. ASDP															
Jaringan Kereta Api																			



No.	USULAN PROGRAM	LOKASI	SUMBER PENDANAAN (APBN/APBD)	INSTANSI PELAKSANA	WAKTU PELAKSANAAN									
					Tahun ke-1	Tahun ke-2	Tahun ke-3	Tahun ke-4	Tahun ke-5	Tahun ke-6	Tahun ke-7	Tahun ke-8	Tahun ke-9	
1	2	3	4	5										
	Pembangunan jaringan dan layanan kereta api lintas utama antar kota prioritas tinggi   <													

No	USULAN PROGRAM	LOKASI	SUMBER PENDANAAN (APBN/APBD)	INSTANSI PELAKSANA	WAKTU PELAKSANAAN							
					Tahun ke-1	Tahun ke-2	Tahun ke-3	Tahun ke-4	Tahun ke-5	5 Tahun ke-2	5 Tahun ke-3	5 Tahun ke-4
1	2	3	4	5	6							
		Pelabuhan Pondok (Kab. Paser)										
		Pelabuhan Pengajam Paser (Kab. Pengajam Paser Utara)										
		Pelabuhan Teluk Adang (Kab. Paser)										
		Pelabuhan Lhok Tuan (Kota Bontang)										
		Pelabuhan Tj. Redeb (Kab. Berau)										
	Pemeliharaan & penambahan fasilitas Pelabuhan Utama Pengumpuan Regional	Pelabuhan Sangkulirang (Kab. Kutai Timur)	APBD Provinsi, APBD Kabupaten / Kota	Kementerian Perhubungan, Dinas Perhubungan Provinsi								
	Pemeliharaan & penambahan fasilitas Pelabuhan Utama Pengumpuan Lokal	Pelabuhan Talisayan (Kab. Berau)										
		Pelabuhan Tg. Batu (Kab. Berau)										
Alur Pelayaran												
	Pemeliharaan Alur Pelayaran Kapal Barang	Balikpapan – Surabaya (Jawa Timur)										
		Sangatta – Barru dan Majene (Sulawesi Selatan)										
		Tanjung Redeb – Sengatta – Pare-pare (Sulawesi Selatan)										
		Tanjung Selor (Prov. Kalimantan Utara) – Tj. Redeb – Tj. Batu	APBN, PT. Pelindo IV	Kementerian Perhubungan, PT. Pelindo IV								
		Balikpapan – Kota Baru dan Banjarmasin (Kalimantan Selatan) – Surabaya (Jawa Timur) – Batam (Kep. Riau)										
		Balikpapan – Samarinda – Sangatta – Tj. Redeb – Makassar (Sulawesi Selatan)										
	Pemeliharaan Alur Pelayaran Kapal Penumpang	Batuicin – Kumai – Pare-pare – Samarinda – Sampit – Semarang – Surabaya										
		Balikpapan – Kijang – Makassar – Nunukan – Pantoloan – Pare-Pare – Surabaya – Tarakan – Tanjung Priok – Tolitoli	APBN, PT. Pelindo IV	Kementerian Perhubungan, PT. Pelindo IV								
		Balikpapan – Makassar – Tanjung Priok										
		Ambon – Babang – Balikpapan – Bau-Bau – Bitung – Dobo – Fak-Fak – Kaimena – Makassar – Merauke – Saumlaki – Sorong – Timika – Tual – Wanci										
		Balikpapan – Makassar – Nunukan – Pantoloan – Pare-Pare – Surabaya – Tarakan										
		Balikpapan – Bau-Bau – Makassar – Nunukan – Pantoloan – Pare-pare – Tarakan – Tolitoli										
Jaringan Transportasi Udara												
	Bandar Udara	Bandar Udara Sultan Aji Muhammad Sepingan (Kota Balikpapan)	Kemhub, APBD Provinsi, PT. Angkas Pura	Kementerian Perhubungan, PT. Angkasa Pura, APBD Prov.								
	Pembangunan dan Pemeliharaan Bandar Udara Pengumpul Skala Primer	Bandar Udara Samarinda Baru (Kota Samarinda)										

No.	USULAN PROGRAM	LOKASI	SUMBER PENDANAAN (APBN/APBD)	INSTANSI PELAKSANA	WAKTU PELAKSANAAN								
					Tahun ke-1	Tahun ke-2	Tahun ke-3	Tahun ke-4	Tahun ke-5	Tahun ke-6	Tahun ke-7	Tahun ke-8	Tahun ke-9
1	2	3	4	5									
	Pembangunan dan Pemeliharaan Bandar Udara Pengumpul Skala Sekunder	Bandar Udara Temindung (Kota Samarinda)	APBN	Kementerian Perhubungan									
		Bandar Udara Kalimantan (Kab. Berau)											
		Bandar Udara Bontang (Kota Bontang)											
		Bandar Udara Melak (Kab. Kutai Barat)											
	Pembangunan dan Pemeliharaan bandar udara Pengumpul Skala Tersier	Kota Bangun (Kab. Kutai Kartanegara)	Kemenhub, APBD Provinsi, APBD Kabupaten / Kota	Kemenhub, Dinas Perhubungan Provinsi dan Kab./Kota									
		Darah Dawai (Kab. Mahakam Hulu)											
		Bandar Udara Paser (Kab. Paser)											
		Bandar Udara Maraua (Kab. Berau)											
		Bandar Udara Miau Baru (Kab. Kutai Timur)											
		Bandar Udara Long Aperi (Kab. Mahakam Ulu)											
		Bandar Udara Kenbang Janggut (Kab. Kutai Kartanegara)											
		Bandar Udara Sangkimah (Kab. Kutai Timur)											
		Bandar Udara Maloy(Kutim)											
		Bandar Udara Loe Kulu (Kutkar)											
		Bandar Udara Long Begun (Mahulu)											
d. Pengembangan dan Optimalisasi Sistem Jaringan Energi/ Kelistrikan													
	Penerimaan pembangunan pembangkit listrik (power house)	PLTU Kota Samarinda	APBN & Swasta	Kementerian ESDM & PT. PLN									
	Pertuisan daya pembangkit listrik	PLTD Kota Bontang											
	Pemindahan daya pembangkit listrik	PLTU Kota Balikpapan											
	Pengembangan pembangkit listrik	PLTU Janyu (Kab. Paser)											
		PLTG Senipah (Kab. Kutai Kartanegara)											
		PLTU Teluk Bayur (Kab. Berau)											
		PLTU Lati (Kab. Berau)											
		PLTA Kelay (Kab. Berau)											
		PLTU Sambaling (Kab. Berau)											
		PLTU Muara Jawa (Kab. Kutai Kartanegara)											
		PLTD Kota Bangun (Kab. Kutai Kartanegara)											
		PLTD Sangkulirang (Kab. Kutai Timur)											
		PLTG Kaltim Peaking (FTP 2)											
		PLTG Kaltim 1											
		PLTU Karangan, Kota Balikpapan											
		PLTMG Kaltimra, Kota Balikpapan											
		PLTU Kaltim (FTP2) Bontang											
		PLTU Kaltim 4, Kutar											
		PLTGU Senipah, Kutar											
	Pembangunan pembangkit listrik	PLTU Mulut Tambang (Kab. Kutai Timur)											
	Pemenuhan kebutuhan daya jangka menengah	Prov. Kalimantan Timur											
	Pemenuhan kebutuhan daya jangka panjang	Prov. Kalimantan Timur											
	Pengembangan pembangkit listrik memanfaatkan potensi sumber energi primer seperti: - Minyak Bumi	Prov. Kalimantan Timur											



No.	USULAN PROGRAM	LOKASI	SUMBER PENDANAAN (APBN/APBD)	INSTANSI PELAKSANA	WAKTU PELAKSANAAN								
					Tahun e-1	Tahun ke-2	Tahun ke-3	Tahun ke-4	Tahun ke-5	5 Tahun ke-2	5 Tahun ke-3	5 Tahun ke-4	5 Tahun ke-9
1	2 Pengembangan dan peningkatan transmisi Tenaga Listrik	3 Pembangunan jaringan transmisi yang menghubungkan sistem Samarinda -- Balikpapan	4 APBN & Swasta	5 Kementerian ESDM &PT. PLN	6								
	Pengembangan dan pemeliharaan jaringan transmisi Saluran Udara Tegangan Tinggi (SUTT) 150kV	Sambora – Incomer Sambutan – Bontang	APBN & Swasta	Kementerian ESDM &PT. PLN									
		PLTG Senipah – New Industri											
		Kuaro – Perbatasan											
		Bontang -- Sambutan											
		PLTU Teluk Balikpapan – Incomer 2 phi (Karo – Kura)											
		Karang Joang – Kuaro											
		Petung – Incomer 2 phi (Karo – Kuaro)											
		Tenggarong – Tanjung Redeb – Talisayan – Koia Bangun											
		New Samarinda – Embalut											
		PLTG Senipah – Bukaan / Palaran											
		GI New Balikpapan – Incomer 2 phi (Manggarsi – Industri)											
		PLTG Bangkani – Melak											
		New Samarinda – Sambora											
		Bontang – Sangatta											
		GI New Balikpapan – GI Kariangan											
		Kuaro – Paser											
		Kariangan – Sepaku											
		Sangatta – Malay											
		PLTU Kaltim 2 (FTP 2) – Bontang											
	Pengembangan dan optimalisasi Sistem Jaringan Pipa Minyak dan Gas Bumi	Muara Wahau – Tanjung Redeb	APBN & Swasta	Kementerian ESDM &PT. PLN									
		Melak – GI Koia Bangun											
		Muara Wahau – Sangatta											
		PLTU Kaltim 3 – Incomer 2 phi (Senipah – Palaran/Bukaan)											
		Tenggarong / Bukit Biru – Sepaku											
		Tanjung Redeb – Talisayan											
		Samarinda – Sebulu – Muara Bengkal											
	Pemeliharaan Jaringan Pipa Gas Nasional	Tanjung Santan – SKG Bontang	APBN & Swasta	Kementerian ESDM & PLN									
		Km. 53 – SKG Bontang											
		Km. 29 – SKG											
		Bekapar – Senipah											
		Senipah – Handil											
		Handil – Badak											
	Pengembangan Jaringan Pipa Gas Nasional	Badak – Bontang	Kementerian ESDM & PLN	Kementerian ESDM									
		Tanjung Santan – Km. 29											
		West Seno – TLP A – Ataka											
		Jaringan pipa bawah laut (Jaut Jawa) – deratan Pulau Kalimantan yang menghubungkan Pulau Kalimantan di Kalimantan Timur dengan Pulau Jawa bagian tengah (Kota Semarang) yang melalui Prov. Kalimantan Selatan											

No.	USULAN PROGRAM	LOKASI	SUMBER PENANAAAN (APBN/APBD)	INSTANSI PELAKSANA	WAKTU PELAKSANAAN								
					Tahun e-1	Tahun ke-2	Tahun ke-3	Tahun ke-4	Tahun ke-5	5 Tahun ke-2	5 Tahun ke-3	5 Tahun ke-4	5 Tahun ke-5
1	2	3	4	5	6								
		Pembangunan jaringan pipa gas yang menghubungkan sumur-sumur migas di selat Makassar nke unit pengolahan dan penyimpanan.	Swasta										
		Pembangunan jaringan pipa untuk gas kota di Balikpapan	APBN										
Peningkatan dan optimalisasi Sistem Jaringan Telekomunikasi Rehabilitasi Jaringan Teresterial													
		Mempercepat peningkatan prasarana telekomunikasi pada kota-kota kecamatan di sepanjang Penajam – TanaPaser yang diperkirakan akan berkembang sektor-sektor unggulan, khususnya perdagangan dan industri	Swasta	PT. Telkom									
		Memperluas jaringan telekomunikasi kabel listrik [internet] di tiap daerah											
		Melanjutkan upaya peningkatan pelayanan pos dan telekomunikasi pedesaan dan angkutan sungai											
	Rencana Pengembangan Jaringan Sarelit	BTS terpadu di perkotaan PKN & PKW	Swasta	Provider Swasta									
		Penambahan BTS wilayah pedesaan dan wilayah pedalaman											
		Meningkatkan pelayanan telekomunikasi untuk kota-kota sedang pada tingkat pelayanan SLJI melalui pengadaan Stasiun Bumi Kecil (SBK)											
	Rencana Jaringan Mikro Digital	Tanjung Redeb (Kabupaten Berau) –Kota Bontang	Swasta	PT. Telkom									
		Kota Bontang– Kota Samarinda	Swasta										
		Kota Samarinda– Kota Balikpapan	Swasta										
		Kota Balikpapan– Penajam (Kabupaten Penajam Paser Utara)	Swasta										
		Penajam (Kabupaten Penajam Paser Utara) – Tana Paser (Kabupaten Paser)	Swasta										
		Tana Paser (Kabupaten Paser) – Batas Provinsi Kalimantan Selatan	Swasta										
		Tana Paser di Kab. Paser	Swasta										
		Long Iam di Kab. Kutai Barat	Swasta										
		Kota Bungun di Kab. Kutai Kartanegara	Swasta										
		Tenggarong di Kab. Kutai Kartanegara	Swasta										
		Sangatta di Kab. Kutai Timur	Swasta	PT. Telkom									
		Tanjung Redeb di Kab. Berau	Swasta										
		Balikpapan di Kota Balikpapan	Swasta										
		Samarinda di Kota Samarinda	Swasta										
		Bontang di Kota Bontang	Swasta										
		Baian	APBN	Kemkominfo RI									
		Biduk Biduk	APBN										
		Gumung Tabur	APBN										
	Rumah Internet												

No.	USULAN PROGRAM	LOKASI	SUMBER PENDANAAN (APBN/APBD)	INSTANSI PELAKSANA	WAKTU PELAKSANAAN																																																																																																																																																																																																																																																																																																																																																																																																																																																																																																																																																																																																																																																																																																																																																																																																																																																																																																																																																																																																																																																																																																																																																																																																																																																																																																																																																																																																																																																																																																																																																																																														
					Tahun ke-1	Tahun ke-2	Tahun ke-3	Tahun ke-4	Tahun ke-5	Tahun ke-6	Tahun ke-7	Tahun ke-8	Tahun ke-9																																																																																																																																																																																																																																																																																																																																																																																																																																																																																																																																																																																																																																																																																																																																																																																																																																																																																																																																																																																																																																																																																																																																																																																																																																																																																																																																																																																																																																																																																																																																																																																						
1	2	3	4	5																																																																																																																																																																																																																																																																																																																																																																																																																																																																																																																																																																																																																																																																																																																																																																																																																																																																																																																																																																																																																																																																																																																																																																																																																																																																																																																																																																																																																																																																																																																																																																																															

No.	USULAN PROGRAM	LOKASI	SUMBER PENDANAAN (APBN/APBD)	INSTANSI PELAKSANA	WAKTU PELAKSANAAN																																																																																																																																																																																																																																																																																																																																																																																																																																																																																																																																																																																																																																																																																																																																																																																																																																																																																																																																																																																																																																																																																																																																																																																																																																																																																																																																																																																																																																																																																																																																																																											
					Tahun ke-1	Tahun ke-2	Tahun ke-3	Tahun ke-4	Tahun ke-5	Tahun ke-2	Tahun ke-3	Tahun ke-4	Tahun ke-5																																																																																																																																																																																																																																																																																																																																																																																																																																																																																																																																																																																																																																																																																																																																																																																																																																																																																																																																																																																																																																																																																																																																																																																																																																																																																																																																																																																																																																																																																																																																																																			
1	2	3	4	5	6																																																																																																																																																																																																																																																																																																																																																																																																																																																																																																																																																																																																																																																																																																																																																																																																																																																																																																																																																																																																																																																																																																																																																																																																																																																																																																																																																																																																																																																																																																																																																																											
		Muara Aneulong	APBN																																																																																																																																																																																																																																																																																																																																																																																																																																																																																																																																																																																																																																																																																																																																																																																																																																																																																																																																																																																																																																																																																																																																																																																																																																																																																																																																																																																																																																																																																																																																																																													</



No.	USULAN PROGRAM	LOKASI	SUMBER PENDANAAN (APBN/APBD)	INSTANSI PELAKSANA	WAKTU PELAKSANAAN								
					Tahun ke-1	Tahun ke-2	Tahun ke-3	Tahun ke-4	Tahun ke-5	Tahun ke-6	Tahun ke-7	Tahun ke-8	Tahun ke-9
1	2	3	4	5									
		Perigi di Kab. Kutai Barat	APBN										
		Lunuk Baru di Kab. Mahakam Ulu	APBN										
Peningkatan dan optimalisasi Sistem Jaringan Sumber Daya Air													
Pengelolaan/pemeliharaan DAS (sesuai dengan pembagian kewenangan wilayah sungai):													
	<ul style="list-style-type: none"> <li>- Konservasi SDA</li> <li>- Pendayagunaan Sumber Daya Air</li> <li>- Pengendalian Daya Rusak Air</li> </ul>	Wilayah Sungai Mahakam meliputi: DAS Mahakam, DAS Dondang, DAS Samboja, DAS Aji Raden, DAS Manggar, DAS Sember, DAS Wain, DAS Sangat, DAS Merden, DAS Riko, DAS Tunan, DAS Telake.	APBN, APBD PENDANAAN (APBN/APBD)	Kementerian PUPR, Dinas PU Provinsi dan Kab/Kota									
		Wilayah Sungai Berau – Kelay meliputi: DAS Sgaju, DAS Binai, DAS Mengkadapje, DAS Pldada, DAS Pantai, DAS Liu Padai, DAS Tabalar, DAS Lempake, DAS Pegat, DAS Lungsuran Naga, DAS Derawan, DAS Maratha Payung Payung, DAS Maratha Teluk Ahlu, DAS Malinau.											
		Wilayah Sungai Karangan meliputi: DAS Petuang, DAS Bakil, DAS Benyuan, DAS Sunberang, DAS Kayu indah, DAS Talisayan, DAS Durnaring, DAS Lobangkelauk, DAS Kalirabu, DAS Muhammad, DAS Labuankelembu, DAS Sandaran, DAS Kembalun, DAS Sembawang, DAS Manubara, DAS Marikangan, DAS Susuk, DAS Kenjaan, DAS Karangan, DAS Rapak, DAS Kolek, DAS Mangenay, DAS Kaliorang, DAS Selangkau, DAS Sekerat, DAS Sekuran, DAS Bengalon, DAS Bulu, DAS Lipat, DAS Sangatta Baru, DAS Benunuda, DAS Sangkimah, DAS Selimpus, DAS Nakan, DAS Tanjung, DAS Lempake, DAS Bontang, DAS Santan, DAS Nyerakat, DAS Marangkayu, DAS Sambera, DAS Muara Badak, DAS Tanjung Buaya											
	Peningkatan dan Pengelolaan Daerah Irigasi	Wilayah Sungai Kandilo meliputi: DAS Adang, DAS Kandilo, DAS Kerang, DAS Segendang, DAS Samutai, DAS Pondong, DAS Aper Besar, DAS Jengeru, DAS Kuaro.	APBN, APBD Provinsi, APBD Kab/Kota	Kementerian PUPR, Dinas PU Provinsi dan Kab/Kota									
		D.I. Tani Aman, D.I. Jahug, D.I. Purwejaya, D.I. Panoragan, D.I. Lok Sumber, D.I. Rempanga, D.I. Sunber Rejeki, D.I. Margasari, D.I. Ukung, D.I. Hambau, D.I. Kenbang Jangut, D.I. Loa Sakoh, D.I. Genting Tanah, D.I. Kahala, D.I. Sukabumi, D.I. Muhturan, D.I. Sebelimbungan, D.I. Marangkayu, D.I. Santan, D.I. Muara Muntai, D.I. Handil Baru, D.I. Sebenban, D.I. Muara Wis, D.I. Sidomukti, D.I. Sehinlung, D.I.											

No	USULAN PROGRAM	LOKASI	SUMBER PENDANAAN (APBN/APBD)	INSTANSI PELAKSANA	WAKTU PELAKSANAAN								
					6						5	5	5
					Tahun ke-1	Tahun ke-2	Tahun ke-3	Tahun ke-4	Tahun ke-5	Tahun ke-2	Tahun ke-3	Tahun ke-4	Tahun ke-9
1	2	3	4	5									
		Bunga Jati, D.I. Manunggal Daya, D.I. Siribaya, D.I. Beloro, D.I. Rakap Lambur, D.I. Selorong Seberang, D.I. Ngadang, D.I. Samboja, D.I. Sei Buluh, D.I. Limpahung, D.I. Sei Merdeka, D.I. Amborewang, D.I. Ambul Aning, D.I. Ritan Lama, D.I. Ritan Baru, D.I. Sidomulyo Blok A, D.I. Mualap, D.I. Separi II, D.I. Tanjung Batu (Kab. Kutai Kartanegara)											
		D.I. Sepaso, D.I. Gunung Heji, D.I. Kaitorang, D.I. Selangkau, D.I. Karangan, D.I. Kaubun, D.I. Cipa Graha, D.I. Makroman, D.I. Miau Baru, D.I. Pesap, D.I. Tanah Abang, D.I. Sumber Sari, D.I. Muara Arcalong, D.I. Benua Baru, D.I. Muara Bengkal, D.I. Rantau Pulung, D.I. Sandaran (Kab. Kutai Timur)											
		D.I. Rakap Oros, D.I. Muara Asa, D.I. Jengan Daunum, D.I. Mentivan, D.I. Penyingsahan, D.I. Tereng (Kab. Kutai Barat)											
		D.I. Darah Biliang, D.I. Biliung (Kab. Mahakam Ulu)											
		D.I. Tana Paser, D.I. Tana Paser Darat, D.I. Rantau Panjang, D.I. Seburung, D.I. Sungai Tuak, D.I. Siatang Bara, D.I. Rawa Makmur / Jenik, D.I. Damit, D.I. Pabencengan, D.I. Tajur, D.I. Long Kils Selatan, D.I. Kerang, D.I. Rantau Belimbing, D.I. Dekoi, D.I. Tanjung Kramu, D.I. Sepering, D.I. Pepara (Kab. Paser)											
		D.I. Telake (Kab. Paser dan Kab. Penajam Paser Utara)											
		D.I. Babulu Darat, D.I. Labangka, D.I. Petung Tunan, D.I. Sepaku, D.I. Waru (Kab. Penajam Paser Utara)											
		D.I. Biatan, D.I. Dumarang, D.I. Merancang, D.I. Batu-Batu, D.I. Sungai Lati, D.I. Loan, D.I. Beriwit, D.I. Muara Bangun, D.I. Tanjung Perengat, D.I. Bukit Merang, D.I. Semurui & Buyung-Buyung, D.I. Tepian Buah, D.I. Harapan Jaya, D.I. Labanan, D.I. Bukit Makmur, D.I. Tumbit Melayu (Kab. Berau)											
		D.I. Lempake, D.I. Sambutan, D.I. Handil Bakti (Kota Samarinda)											
	Pengembangan dan Pengelolaan Daerah Rawa dan Tambak	Daerah Rawa Kutai Lama I, Daerah Rawa Kutai Lama 2, Daerah Rawa Anggana, Daerah Rawa Muara Jawa, Tambak Marangkayu, Daerah Rawa Sebutal, Tambak Muara Badaq, Tambak Muara Kembaug, Tampak Sepatin, Tambak Muara Jawa, Tambak Muara Pantuan,	APBN, APBD Provinsi, APBD Kab/Kota	Kementerian PUPR, Dinas PU Provinsi dan Kab/Kota									

No.	USULAN PROGRAM	LOKASI	SUMBER PENDANAAN (APBN/APBD)	INSTANSI PELAKSANA	WAKTU PELAKSANAAN								
					Tahun ke-1	Tahun ke-2	Tahun ke-3	Tahun ke-4	Tahun ke-5	5 Tahun ke-2	5 Tahun ke-3	5 Tahun ke-4	5 Tahun ke-5
1	2	3	4	5									
		Tambak-Puji, Tambak Tanjung Harapan (Kab. Kutai Kartanegara)											
		Daerah Rawa Resak (Kab. Kutai Barat)											
		Daerah Rawa Bengalon (Kab. Kutai Timur)											
		Daerah Rawa Petung, Daerah Rawa Babulu, Daerah Rawa Labangka, Daerah Rawa Nenang, Daerah Rawakennangan, Daerah Rawa Waru Tunan, Tambak Babulu (Kab. Penajam Paser Utara)											
		Daerah Rawa Sebakung (Kab. Paser dan Kab. Penajam Paser Utara)											
		Daerah Rawa Laburan Lama, Daerah Rawa Padang Pangrapal, Daerah Rawa Jone Rantau Panjang, Daerah Rawa Riwang, Daerah Rawa Suliran, Daerah Rawa Tanjung Aru, Daerah Rawa Tanjung Harapan, Daerah Rawa Muara Pasir, Daerah Rawa Muara Adang (Kab. Paser)											
		Daerah Rawa Segah, Daerah Rawa Tabalar Muara, Daerah Rawa Rantau Pangan, Daerah Rawa Sungai Kuran, Daerah Rawa Sulan, Daerah Rawa Sulan Tengah, Daerah Rawa Tanjung Perengat, Daerah Rawa Urutang, Tambak Seketa, Tambak Karangan, Tambak Tabalar (Kab. Berau)											
		Daerah Rawa Bontang (Kota Bontang)											
		Cek Dam Samboja, Cek Dam Sepati II, Cek Dam Manunggal Daya, Cek Dam Amborawang, Bendung Santan, Cek Dam Santan, Bendungan Marangkayu, Cek Dam Marangkayu, Bendungan Tabang, Embung Muara Kamen, Intake Loe Kulu, Intake Benua Puhun, Intake Loe Janan, Intake Bekotok, Sumur Dalam Muara Jawa, Sumur Dalam Muara Badak, Jaringan Pipa Transmisi Marangkayu, Jaringan Pipa Transmisi Samboja (Kab. Kutai Kartanegara)											
		Cek Dam Long Mesangat, Cek Dam Pesap, Cek Dam Tanah Abang, Cek Dam Kaubun, Cek Dam Cipra Graha, Cek Dam Rantau Pulung, Cek Dam Selangka, Bendung Santan, Cek Dam Santan, Bendung Kobo Jaya, Bendung Jiwaia, Bendung & Intake Sekera, Bendungan Telen, Bendungan Sangatta, Cek Dam Sangatta, Bendungan Kaliorang, Cek Dam Kaliorang, Bendungan Bengalon, Bendungan Karangan, Cek Dam Karangan, Bendungan Pulau, Cek Dam Pulau, Bendai Sukahmat, Cek Dam Sukarahmat, Embung Muara Wahan,	APBN, APBD Provinsi, APBD Kab/Kota	Kementerian PUPR, Dinas PU Provinsi dan Kab/Kota									

No.	USULAN PROGRAM	LOKASI	SUMBER PENDANAAN (APBN/APBD)	INSTANSI PELAKSANA	WAKTU PELAKSANAAN								
					Tahun ke-1	Tahun ke-2	Tahun ke-3	Tahun ke-4	Tahun ke-5	5 Tahun ke-2	5 Tahun ke-3	5 Tahun ke-4	5 Tahun ke-5
1		Sumur Dalam Maloy, Jaringan Pipa Transmisi Sekerat, Jaringan Pipa Transmisi Kallorag, Jaringan Pipa Transmisi Marangkayu, Jaringan Pipa Transmisi Sukarahmat (Kab. Kutai Timur)											
		Cek Dam Sungai Ohong, Cek Dam Muara Asa, Cek Dam Rapak Oros, Embung Kem Baru, Embung Barong Tongkok, Embung Muara Lawa (Kab. Kutai Barat)											
		Embung Long Bagun, Bendungan Medang, Bendungan Nyean, Intake Long Apari (Kab. Mahakam Ulu)											
		Kolam Retensi Seluang Paser Jaya, Bendung Sitiu, Bendung Kerang, Bendung Lombok, Bendung Suatang, Bendung Muara Komam, Embung & Bendung Regulator Muru, Cek Dam Muru, Embung Mengkudu, Cek Dam Mengkudu, Embung Sulliran Baru, Cek Dam Sulliran Baru, Bendungan Lambakan, Cek Dam Lambakan, Bendungan Kandilo, Cek Dam Kandilo, Bendungan Pias, Cek Dam Pias, Bendungan Lombok 1, Cek Dam Lombok 1, Bendungan Lombok 2, Cek Dam Lombok 2, Bendungan Toyu, Cek Dam Toyu, Bendungan Kerang, Cek Dam Kerang, Bendungan Sitiu, Jaringan Pipa Transmisi dan Distribusi Lambakan (Kab. Paser)											
		Cek Dam Waru, Cek Dam Babulu Darat, Bendungan Sepaku Semoi, Cek Dam Sepaku Semoi, Bendungan Tunan, Cek Dam Tunan, Jaringan Pipa Transmisi dan Distribusi Lambakan (Kab. Penejarn Paser Utara)											
		Cek Dam Semurut, Cek Dam Buyung-Buyung, Cek Dam Labenan, Cek Dam Muara Bangun, Cek Dam Tepian Buah, Cek Dam Beriwit, Cek Dam Merancang, Kolam Retensi Teluk Bayur, Bendung Teluk Sumbang, Bendungan Kelay, Cek Dam Kelay, Embung Dumaring, Cek Dam Dumaring, Embung Tanjung Batu, Intake Labenan, Intake Biatan, Intake Talisayan (Kab. Berau)											
		Cek Dam Sambutan, Kolam Retensi Gunung Lingai, Kolam Retensi Rapak Dalam, Kolam Retensi Loa Hui, Kolam Retensi Bengkuring, Kolam Retensi Dananhuri, Kolam Retensi Rapak Mahang, Kolam Retensi Seimpaja, Kolam Retensi Pampang, Kolam Retensi Loa Bakung, Bendungan Benanga, Cek Dam Benanga, Bendungan Karang Asam Besar, Cek Dam Karang Asam Besar, Bendili											



No.	USULAN PROGRAM	LOKASI	SUMBER PENDANAAN (APBN/APBD)	INSTANSI PELAKSANA	WAKTU PELAKSANAAN									
					Tahun ke-1	Tahun ke-2	Tahun ke-3	Tahun ke-4	Tahun ke-5	Tahun ke-2	Tahun ke-3	Tahun ke-4	Tahun ke-5	
1	2	3	4	5	6									
Kawasan Resapan Air	- Perlindungan dan konservasi SDA	Tersebar di seluruh wilayah provinsi	Kebudayaan Provinsi											
	- Pengendalian pencemaran dan Perusakan LH													
	- Rehabilitasi dan pemulihan cadangan SDA dan LH													
	Kawasan Perlindungan Selampit													
	Kawasan Sempadan Pantai													
	- Pelastarian dan pengendalian													
	Sempadan Sungai													
	- Pelastarian dan pengendalian													
	Kawasan Sekitar Danau Waduk													
	- Pelastarian dan pengendalian													
Kawasan Sempadan Mata Air	- Pelastarian dan pengendalian	Tersebar di seluruh wilayah provinsi	APBD Provinsi	Kementerian Kelautan, Dinas Kelautan Provinsi										
	Kawasan Terbuka Hijau kota													
	- Pelastarian dan pengendalian													
	Kawasan Suaka Alam, Pelastarian Alam, Cagar Alam dan Budaya													
Kawasan Suaka Alam, Pelastarian Alam, Cagar Alam dan Budaya	- Pelastarian dan Pengelolaan Suaka Margasatwa	Pulau Semama (Kab. Berau) CA Muara Kaman Sediliang (Kab. Kutai Kartanegara, Kab. Kutai Timur) CA Teluk Adang (Kab. Paser) CA Teluk Apar (Kab. Paser) CA Padang Luwai/Kersik Luway (Kab. Kutai Barat) Tersebar di seluruh wilayah provinsi	APBN	Kementerian Kelautan										
	- Pelastarian dan Pengelolaan Cagar Alam													
	- Pelastarian dan Pengelolaan Taman Nasional													
	- Pelastarian dan Pengelolaan Taman Hutan Raya													
Pelastarian dan Pengelolaan Taman Wisata Alam dan Taman Wisata Alam Laut	- Pelastarian dan Pengelolaan Taman Wisata Alam dan Taman Wisata Alam Laut	Tersebar di seluruh wilayah provinsi	APBN, APBD	Kementerian Kelautan, Dinas Kelautan Provinsi										
	- Pelastarian dan Pengelolaan Cagar Budaya dan Ilmu Pengetahuan													
	- Pelastarian dan Pengelolaan Cagar Budaya dan Ilmu Pengetahuan													
	- Pelastarian dan Pengelolaan Cagar Budaya dan Ilmu Pengetahuan													
Kawasan Lindung Geologi	- Pelastarian dan Pengelolaan Cagar Budaya dan Ilmu Pengetahuan	Kab. Paser, Kab. Penajam Paser Utara, Kab. Kutai Kartanegara, Kab. Kutai Timur, Kab. Berau, Kota Balikpapan, dan Kota Bontang Seluruh aliran sungai yang ada diprovinsi Tersebar Tersebar di seluruh wilayah provinsi Tersebar di kws. perkotaan dan non-perkotaan	APBD Provinsi	Kementerian Kelautan, Dinas Kelautan Provinsi										
	- Pelastarian dan Pengelolaan Cagar Budaya dan Ilmu Pengetahuan													
	- Pelastarian dan Pengelolaan Cagar Budaya dan Ilmu Pengetahuan													
	- Pelastarian dan Pengelolaan Cagar Budaya dan Ilmu Pengetahuan													
	- Pelastarian dan Pengelolaan Cagar Budaya dan Ilmu Pengetahuan													
	- Pelastarian dan Pengelolaan Cagar Budaya dan Ilmu Pengetahuan													
	- Pelastarian dan Pengelolaan Cagar Budaya dan Ilmu Pengetahuan													
	- Pelastarian dan Pengelolaan Cagar Budaya dan Ilmu Pengetahuan													
	- Pelastarian dan Pengelolaan Cagar Budaya dan Ilmu Pengetahuan													
	- Pelastarian dan Pengelolaan Cagar Budaya dan Ilmu Pengetahuan													

No.	USULAN PROGRAM	LOKASI	SUMBER PENDANAAN (APBN/APBD)	INSTANSI PELAKSANA	WAKTU PELAKSANAAN									
					Tahun ke-1	Tahun ke-2	Tahun ke-3	Tahun ke-4	Tahun ke-5	Tahun ke-2	Tahun ke-3	Tahun ke-4	Tahun ke-5	
1	2 - Pelestarian dan Pengelolaan Kawasan Karst	3 Kab. Kutai Timur, Kab. Berau	4 APBD Provinsi	5 Kementerian Kehutanan, Dinas Kehutanan Provinsi										
	- Kawasan Rawan Bencana	Prov. Kalimantan Timur	APBD Provinsi	Badan Penanggulangan Bencana Alam Provinsi Kalimantan Timur										
b. Kawasan Budidaya														
Kawasan Peruntukan Hutan Produksi														
	- Pemantapan potensi sumber daya hutan	Kab. Paser, Kab. Kutai Barat, Kab. Kutai Kartanegara, Kab. Kutai Timur, Kab. Berau, Kab. Penajam Paser Utara, Kab. Mahakam Ulu, Kota Balikpapan, Kota Samarinda, Kota Bontang	APBD Provinsi, APBD Kabupaten	Dinas Kehutanan Provinsi, Dinas Kehutanan Kabupaten/Kota										
Kawasan Peruntukan Pertanian														
Kawasan Peruntukan Pertanian Tanaman Pangan dan Hortikultura														
	- Peningkatan produksi pertanian padi sebagai komoditi utama untuk memenuhi kebutuhan Provinsi Kalimantan Timur	Kab. Paser, Kab. Kutai Barat, Kab. Kutai Kartanegara, Kab. Kutai Timur, Kab. Berau, Kab. Penajam Paser Utara, Kab. Mahakam Ulu, Kota Balikpapan, Kota Bontang	APBD Provinsi, APBD Kabupaten / Kota	Dinas Pertanian Provinsi dan Kab./Kota, Dinas PU Kabupaten/Kota										
	- Pemeliharaan saluran irigasi dan sarana prasarana pendukung lainnya													
	- Meningkatkan nilai tambah produk pertanian tanaman pangan melalui pengembangan agroindustri dan agribisnis													
	- Perluasan lahan pertanian pada areal potensial tanaman pangan													
	- Pengembangan pertanian lahan basah, lahan kering dan hortikultura													
	- Pengembangan kawasan produksi pertanian													
	- Peningkatan kesejahteraan petani													
	- Pembangunan/inovasi infrastruktur pengairan													
	- Penyediaan Ruang Kelahanan Pangan													
	- Peningkatan luas lahan pertanian sawah teknis melalui pembangunan prasarana irigasi													
	- Pengembangan teknologi pengaturan pola tanam sesuai dengan perubahan iklim													
	- Pembangunan prasarana sumber daya air untuk cadangan air													
	- Peningkatan pengelolaan penanganan kekurangan persediaan pangan di daerah rawan kekeringan													
Kawasan Peruntukan Perkebunan														
	- Peningkatan Produksi, Produktivitas dan Mutu Produk Perkebunan, Produk Pertanian	Kab. Paser, Kab. Kutai Barat, Kab. Kutai Kartanegara, Kab. Kutai Timur, Kab. Berau, Kab. Penajam Paser Utara, Kab. Mahakam Ulu, Kota Balikpapan, Kota Samarinda, dan Kota Bontang	APBD Provinsi, APBD Kabupaten / Kota	Dinas Perkebunan Provinsi, Dinas Perkebunan Kabupaten/Kota										
	- Peningkatan produksi perkebunan terutama kelapa sawit, karet, kakao, lada dan kelapa sebagai komoditi utama													
	- Peningkatan nilai tambah produk perkebunan melalui pengembangan agroindustri dan agribisnis													
	- Peningkatan ketahanan pangan													
	- Peningkatan Pemasaran Hasil Produksi Pertanian/Perkebunan													
	- Peningkatan penerapan teknologi perkebunan													
	- Penyediaan Sarana Produksi Pertanian/Perkebunan													
	- Pengembangan produk-produk perkebunan unggulan daerah													
	- Pembinaan perkebunan ramah lingkungan													
Kawasan Peruntukan Peternakan														
	- Meningkatkan produksi peternakan untuk memenuhi kebutuhan Provinsi Kalimantan Timur.	Kab. Paser, Kab. Kutai Barat, Kab. Kutai Kartanegara, Kab. Kutai Timur,	APBD Provinsi, APBD	Dinas Peternakan Provinsi dan Kab.										



No.	USULAN PROGRAM	LOKASI	SUMBER PENDANAAN (APBN/APBD)	INSTANSI PELAKSANA	WAKTU PELAKSANAAN																																																																																																																																																																																																																																																																																																																																																																																																																																																																																																																																																																																																																																																																																																																																																																																																																																																																																																																																																																																																																																																																																																																																																																																																																																																																																																																																																																		
					Tahun e-1	Tahun ke-2	Tahun ke-3	Tahun ke-4	Tahun ke-5	Tahun ke-2	Tahun ke-3	Tahun ke-4	Tahun ke-5																																																																																																																																																																																																																																																																																																																																																																																																																																																																																																																																																																																																																																																																																																																																																																																																																																																																																																																																																																																																																																																																																																																																																																																																																																																																																																																																																										
1	2	3	4	5	6	7	8	9																																																																																																																																																																																																																																																																																																																																																																																																																																																																																																																																																																																																																																																																																																																																																																																																																																																																																																																																																																																																																																																																																																																																																																																																																																																																																																																																																															



No.	USULAN PROGRAM	LOKASI	SUMBER PENDANAAN (APBN/APBD)	INSTANSI PELAKSANA	WAKTU PELAKSANAAN							
					Tabung e-1	Tabung ke-2	Tabung ke-3	Tabung ke-4	Tabung ke-5	5 Tabung ke-2	5 Tabung ke-3	5 Tabung ke-4
1	2	3	4	5	6							
	- Pelayanan Administrasi Perkantoran	4. Desa Budaya Pampang di Samarinda 5. Wana Wisata Karang Joang dan Penangkaran Buaya di Kota Balikpapan 6. Pulau Kumala di Kab.Kutai Kertanegara 7. Pusat Taman Batik dan Tenun, Kebun Raya dan Pusat Kerajinan Cita Niaga di Samarinda										

c. Kawasan Perkotaan												
Rencana Terpadu Infrastruktur Perkotaan												
Peningkatan Sarana dan Prasarana Aparatur												
Pengembangan Wilayah Strategis dan Cepat Tumbuh												
Peningkatan Kemiskinan Bidang Sarana dan Prasarana Dasar Permukiman												
Penyehatan Lingkungan												
Pengembangan Kawasan Kebangsaan												
Pengembangan Kinerja Pengelolaan Air Minum dan Air Limbah												
Pengembangan Kinerja Pengelolaan Persampahan												
Penataan Bangunan Dan Lingkungan												
Pembinaan dan Pengawasan Pengembangan Permukiman												
Infrastruktur Kawasan Permukiman Perkotaan (Dukungan PSD Kawasan Kumuh dan Nelayan)												
Dukungan PSD Kawasan Tradisional dan Revitalisasi Kawasan												
Rencana Induk Sistem Proteksi Kebakaran												
Pengembangan SPAM di kawasan MBR												
Penyelenggaraan SPAM, Tersilitasi												
Pengembangan SPAM di kawasan IKK												
Pengembangan SPAM di kawasan Khusus												
Pengembangan SPAM di kawasan Perdesaan												
Pembinaan dan Pengawasan Penyehatan Lingkungan Permukiman												
Infrastruktur Air Limbah												
Infrastruktur Drainase Perkotaan												
Infrastruktur Tempel Pemrosesan Akhir (TPA)												
Rencana Terpadu Infrastruktur Perkotaan												
Peningkatan Sarana dan Prasarana Aparatur												
Pengembangan Wilayah Strategis dan Cepat Tumbuh												
Peningkatan Kemiskinan Bidang Sarana dan Prasarana Dasar Permukiman												
Pengembangan Kawasan Kebangsaan												
Pengembangan Kinerja Pengelolaan Air Minum dan Air Limbah												
Pengembangan Kinerja Pengelolaan Persampahan												
Penyehatan Lingkungan												
Penataan Bangunan Dan Lingkungan												
Pembinaan dan Pengawasan Pengembangan Permukiman												
Infrastruktur Kawasan Permukiman Perkotaan (Dukungan PSD Kawasan Kumuh dan Nelayan)												
Dukungan PSD Kawasan Tradisional dan Revitalisasi Kawasan												
Rencana Induk Sistem Proteksi Kebakaran												
Pembinaan dan Pengawasan Pengembangan SPAM												
Penyelenggaraan SPAM, Tersilitasi												
Pengembangan SPAM di kawasan MBR												



No.	USULAN PROGRAM	LOKASI	SUMBER PENDANAAN (APBN/APBD)	INSTANSI PELAKSANA	WAKTU PELAKSANAAN							
					Tahun ke-1	Tahun ke-2	Tahun ke-3	Tahun ke-4	Tahun ke-5	5 Tahun ke-2	5 Tahun ke-3	5 Tahun ke-4
1	Infrastruktur Drainase Perkotaan Infrastruktur Tempat Pemrosesan Akhir (TPA) <b>Rencana Terpadu Infrastruktur Perkotaan</b> Peningkatan Sarana dan Prasarana Aparatur Pengembangan Wilayah Strategis dan Cepat Tumbuh Peningkatan Kemiskinan Bidang Sarana dan Prasarana Dasar Permukiman Pengembangan Kawasan Kebangsaan Pengembangan Kinerja Pengelolaan Air Minum dan Air Limbah Pengembangan Kinerja Pengelolaan Persampahan Penyehatan Lingkungan Penataan Bangunan Dan Lingkungan Pembinaan dan Pengawasan Pengembangan Permukiman Infrastruktur Kawasan Permukiman Perkotaan (Dukungan PSD Kawasan Kumuh dan Nelayan) Dukungan PSD Kawasan Tradisional dan Revitalisasi Kawasan Rencana Induk Sistem Proteksi Kebakaran Pembinaan dan Pengawasan Pengembangan SPAM Penyelenggaraan SPAM Terasilitasi Pengembangan SPAM di kawasan MBR Pengembangan SPAM di kawasan IKK Pengembangan SPAM di kawasan Khusus Pengembangan SPAM di kawasan Perdesaan Pembinaan dan Pengawasan Penyehatan Lingkungan Permukiman Infrastruktur Air Limbah Infrastruktur Drainase Perkotaan Infrastruktur Tempat Pemrosesan Akhir (TPA) <b>Rencana Terpadu Infrastruktur Perkotaan</b> Peningkatan Sarana dan Prasarana Aparatur Pengembangan Wilayah Strategis dan Cepat Tumbuh Peningkatan Kemiskinan Bidang Sarana dan Prasarana Dasar Permukiman Pengembangan Kawasan Kebangsaan Pengembangan Kinerja Pengelolaan Air Minum dan Air Limbah Pengembangan Kinerja Pengelolaan Persampahan Penyehatan Lingkungan Penataan Bangunan Dan Lingkungan Pembinaan dan Pengawasan Pengembangan Permukiman Infrastruktur Kawasan Permukiman Perkotaan (Dukungan PSD Kawasan Kumuh dan Nelayan) Dukungan PSD Kawasan Tradisional dan Revitalisasi Kawasan Rencana Induk Sistem Proteksi Kebakaran Pembinaan dan Pengawasan Pengembangan SPAM Penyelenggaraan SPAM Terasilitasi Pengembangan SPAM di kawasan MBR Pengembangan SPAM di kawasan IKK Pengembangan SPAM di kawasan Khusus Pengembangan SPAM di kawasan Perdesaan Pembinaan dan Pengawasan Penyehatan Lingkungan Permukiman Infrastruktur Air Limbah Infrastruktur Drainase Perkotaan Infrastruktur Tempat Pemrosesan Akhir (TPA) <b>Rencana Terpadu Infrastruktur Perkotaan</b> Peningkatan Sarana dan Prasarana Aparatur Pengembangan Wilayah Strategis dan Cepat Tumbuh Peningkatan Kemiskinan Bidang Sarana dan Prasarana Dasar Permukiman Pengembangan Kawasan Kebangsaan Pengembangan Kinerja Pengelolaan Air Minum dan Air Limbah Pengembangan Kinerja Pengelolaan Persampahan Penyehatan Lingkungan Penataan Bangunan Dan Lingkungan Pembinaan dan Pengawasan Pengembangan Permukiman Infrastruktur Kawasan Permukiman Perkotaan (Dukungan PSD Kawasan Kumuh dan Nelayan) Dukungan PSD Kawasan Tradisional dan Revitalisasi Kawasan Rencana Induk Sistem Proteksi Kebakaran Pembinaan dan Pengawasan Pengembangan SPAM Penyelenggaraan SPAM Terasilitasi Pengembangan SPAM di kawasan MBR Pengembangan SPAM di kawasan IKK Pengembangan SPAM di kawasan Khusus Pengembangan SPAM di kawasan Perdesaan Pembinaan dan Pengawasan Penyehatan Lingkungan Permukiman Infrastruktur Air Limbah Infrastruktur Drainase Perkotaan Infrastruktur Tempat Pemrosesan Akhir (TPA) <b>Rencana Terpadu Infrastruktur Perkotaan</b> Peningkatan Sarana dan Prasarana Aparatur Pengembangan Wilayah Strategis dan Cepat Tumbuh Peningkatan Kemiskinan Bidang Sarana dan Prasarana Dasar Permukiman Pengembangan Kawasan Kebangsaan Pengembangan Kinerja Pengelolaan Air Minum dan Air Limbah Pengembangan Kinerja Pengelolaan Persampahan Penyehatan Lingkungan Penataan Bangunan Dan Lingkungan Pembinaan dan Pengawasan Pengembangan Permukiman Infrastruktur Kawasan Permukiman Perkotaan (Dukungan PSD Kawasan Kumuh dan Nelayan) Dukungan PSD Kawasan Tradisional dan Revitalisasi Kawasan Rencana Induk Sistem Proteksi Kebakaran Pembinaan dan Pengawasan Pengembangan SPAM Penyelenggaraan SPAM Terasilitasi Pengembangan SPAM di kawasan MBR Pengembangan SPAM di kawasan IKK Pengembangan SPAM di kawasan Khusus Pengembangan SPAM di kawasan Perdesaan Pembinaan dan Pengawasan Penyehatan Lingkungan Permukiman Infrastruktur Air Limbah Infrastruktur Drainase Perkotaan Infrastruktur Tempat Pemrosesan Akhir (TPA) <b>Rencana Terpadu Infrastruktur Perkotaan</b> Peningkatan Sarana dan Prasarana Aparatur Pengembangan Wilayah Strategis dan Cepat Tumbuh Peningkatan Kemiskinan Bidang Sarana dan Prasarana Dasar Permukiman Pengembangan Kawasan Kebangsaan Pengembangan Kinerja Pengelolaan Air Minum dan Air Limbah Pengembangan Kinerja Pengelolaan Persampahan Penyehatan Lingkungan Penataan Bangunan Dan Lingkungan Pembinaan dan Pengawasan Pengembangan Permukiman Infrastruktur Kawasan Permukiman Perkotaan (Dukungan PSD Kawasan Kumuh dan Nelayan) Dukungan PSD Kawasan Tradisional dan Revitalisasi Kawasan Rencana Induk Sistem Proteksi Kebakaran Pembinaan dan Pengawasan Pengembangan SPAM Penyelenggaraan SPAM Terasilitasi Pengembangan SPAM di kawasan MBR Pengembangan SPAM di kawasan IKK Pengembangan SPAM di kawasan Khusus Pengembangan SPAM di kawasan Perdesaan Pembinaan dan Pengawasan Penyehatan Lingkungan Permukiman Infrastruktur Air Limbah Infrastruktur Drainase Perkotaan Infrastruktur Tempat Pemrosesan Akhir (TPA) <b>Rencana Terpadu Infrastruktur Perkotaan</b> Peningkatan Sarana dan Prasarana Aparatur Pengembangan Wilayah Strategis dan Cepat Tumbuh Peningkatan Kemiskinan Bidang Sarana dan Prasarana Dasar Permukiman Pengembangan Kawasan Kebangsaan Pengembangan Kinerja Pengelolaan Air Minum dan Air Limbah Pengembangan Kinerja Pengelolaan Persampahan Penyehatan Lingkungan Penataan Bangunan Dan Lingkungan Pembinaan dan Pengawasan Pengembangan Permukiman Infrastruktur Kawasan Permukiman Perkotaan (Dukungan PSD Kawasan Kumuh dan Nelayan) Dukungan PSD Kawasan Tradisional dan Revitalisasi Kawasan Rencana Induk Sistem Proteksi Kebakaran Pembinaan dan Pengawasan Pengembangan SPAM Penyelenggaraan SPAM Terasilitasi Pengembangan SPAM di kawasan MBR Pengembangan SPAM di kawasan IKK Pengembangan SPAM di kawasan Khusus Pengembangan SPAM di kawasan Perdesaan Pembinaan dan Pengawasan Penyehatan Lingkungan Permukiman Infrastruktur Air Limbah Infrastruktur Drainase Perkotaan Infrastruktur Tempat Pemrosesan Akhir (TPA) <b>Rencana Terpadu Infrastruktur Perkotaan</b> Peningkatan Sarana dan Prasarana Aparatur Pengembangan Wilayah Strategis dan Cepat Tumbuh Peningkatan Kemiskinan Bidang Sarana dan Prasarana Dasar Permukiman Pengembangan Kawasan Kebangsaan Pengembangan Kinerja Pengelolaan Air Minum dan Air Limbah Pengembangan Kinerja Pengelolaan Persampahan Penyehatan Lingkungan Penataan Bangunan Dan Lingkungan Pembinaan dan Pengawasan Pengembangan Permukiman Infrastruktur Kawasan Permukiman Perkotaan (Dukungan PSD Kawasan Kumuh dan Nelayan) Dukungan PSD Kawasan Tradisional dan Revitalisasi Kawasan Rencana Induk Sistem Proteksi Kebakaran Pembinaan dan Pengawasan Pengembangan SPAM Penyelenggaraan SPAM Terasilitasi Pengembangan SPAM di kawasan MBR Pengembangan SPAM di kawasan IKK Pengembangan SPAM di kawasan Khusus Pengembangan SPAM di kawasan Perdesaan Pembinaan dan Pengawasan Penyehatan Lingkungan Permukiman Infrastruktur Air Limbah Infrastruktur Drainase Perkotaan Infrastruktur Tempat Pemrosesan Akhir (TPA) <b>Rencana Terpadu Infrastruktur Perkotaan</b> Peningkatan Sarana dan Prasarana Aparatur Pengembangan Wilayah Strategis dan Cepat Tumbuh Peningkatan Kemiskinan Bidang Sarana dan Prasarana Dasar Permukiman Pengembangan Kawasan Kebangsaan Pengembangan Kinerja Pengelolaan Air Minum dan Air Limbah Pengembangan Kinerja Pengelolaan Persampahan Penyehatan Lingkungan Penataan Bangunan Dan Lingkungan Pembinaan dan Pengawasan Pengembangan Permukiman Infrastruktur Kawasan Permukiman Perkotaan (Dukungan PSD Kawasan Kumuh dan Nelayan) Dukungan PSD Kawasan Tradisional dan Revitalisasi Kawasan Rencana Induk Sistem Proteksi Kebakaran Pembinaan dan Pengawasan Pengembangan SPAM Penyelenggaraan SPAM Terasilitasi Pengembangan SPAM di kawasan MBR Pengembangan SPAM di kawasan IKK Pengembangan SPAM di kawasan Khusus Pengembangan SPAM di kawasan Perdesaan Pembinaan dan Pengawasan Penyehatan Lingkungan Permukiman Infrastruktur Air Limbah Infrastruktur Drainase Perkotaan Infrastruktur Tempat Pemrosesan Akhir (TPA) <b>Rencana Terpadu Infrastruktur Perkotaan</b> Peningkatan Sarana dan Prasarana Aparatur Pengembangan Wilayah Strategis dan Cepat Tumbuh Peningkatan Kemiskinan Bidang Sarana dan Prasarana Dasar Permukiman Pengembangan Kawasan Kebangsaan Pengembangan Kinerja Pengelolaan Air Minum dan Air Limbah Pengembangan Kinerja Pengelolaan Persampahan Penyehatan Lingkungan Penataan Bangunan Dan Lingkungan Pembinaan dan Pengawasan Pengembangan Permukiman Infrastruktur Kawasan Permukiman Perkotaan (Dukungan PSD Kawasan Kumuh dan Nelayan) Dukungan PSD Kawasan Tradisional dan Revitalisasi Kawasan Rencana Induk Sistem Proteksi Kebakaran Pembinaan dan Pengawasan Pengembangan SPAM Penyelenggaraan SPAM Terasilitasi Pengembangan SPAM di kawasan MBR Pengembangan SPAM di kawasan IKK Pengembangan SPAM di kawasan Khusus Pengembangan SPAM di kawasan Perdesaan Pembinaan dan Pengawasan Penyehatan Lingkungan Permukiman Infrastruktur Air Limbah Infrastruktur Drainase Perkotaan Infrastruktur Tempat Pemrosesan Akhir (TPA) <b>Rencana Terpadu Infrastruktur Perkotaan</b> Peningkatan Sarana dan Prasarana Aparatur Pengembangan Wilayah Strategis dan Cepat Tumbuh Peningkatan Kemiskinan Bidang Sarana dan Prasarana Dasar Permukiman Pengembangan Kawasan Kebangsaan Pengembangan Kinerja Pengelolaan Air Minum dan Air Limbah Pengembangan Kinerja Pengelolaan Persampahan Penyehatan Lingkungan Penataan Bangunan Dan Lingkungan Pembinaan dan Pengawasan Pengembangan Permukiman Infrastruktur Kawasan Permukiman Perkotaan (Dukungan PSD Kawasan Kumuh dan Nelayan) Dukungan PSD Kawasan Tradisional dan Revitalisasi Kawasan Rencana Induk Sistem Proteksi Kebakaran Pembinaan dan Pengawasan Pengembangan SPAM Penyelenggaraan SPAM Terasilitasi Pengembangan SPAM di kawasan MBR Pengembangan SPAM di kawasan IKK Pengembangan SPAM di kawasan Khusus Pengembangan SPAM di kawasan Perdesaan Pembinaan dan Pengawasan Penyehatan Lingkungan Permukiman Infrastruktur Air Limbah Infrastruktur Drainase Perkotaan Infrastruktur Tempat Pemrosesan Akhir (TPA) <b>Rencana Terpadu Infrastruktur Perkotaan</b> Peningkatan Sarana dan Prasarana Aparatur Pengembangan Wilayah Strategis dan Cepat Tumbuh Peningkatan Kemiskinan Bidang Sarana dan Prasarana Dasar Permukiman Pengembangan Kawasan Kebangsaan Pengembangan Kinerja Pengelolaan Air Minum dan Air Limbah Pengembangan Kinerja Pengelolaan Persampahan Penyehatan Lingkungan Penataan Bangunan Dan Lingkungan Pembinaan dan Pengawasan Pengembangan Permukiman Infrastruktur Kawasan Permukiman Perkotaan (Dukungan PSD Kawasan Kumuh dan Nelayan) Dukungan PSD Kawasan Tradisional dan Revitalisasi Kawasan Rencana Induk Sistem Proteksi Kebakaran Pembinaan dan Pengawasan Pengembangan SPAM Penyelenggaraan SPAM Terasilitasi Pengembangan SPAM di kawasan MBR Pengembangan SPAM di kawasan IKK Pengembangan SPAM di kawasan Khusus Pengembangan SPAM di kawasan Perdesaan Pembinaan dan Pengawasan Penyehatan Lingkungan Permukiman Infrastruktur Air Limbah Infrastruktur Drainase Perkotaan Infrastruktur Tempat Pemrosesan Akhir (TPA) <b>Rencana Terpadu Infrastruktur Perkotaan</b> Peningkatan Sarana dan Prasarana Aparatur Pengembangan Wilayah Strategis dan Cepat Tumbuh Peningkatan Kemiskinan Bidang Sarana dan Prasarana Dasar Permukiman Pengembangan Kawasan Kebangsaan Pengembangan Kinerja Pengelolaan Air Minum dan Air Limbah Pengembangan Kinerja Pengelolaan Persampahan Penyehatan Lingkungan Penataan Bangunan Dan Lingkungan Pembinaan dan Pengawasan Pengembangan Permukiman Infrastruktur Kawasan Permukiman Perkotaan (Dukungan PSD Kawasan Kumuh dan Nelayan) Dukungan PSD Kawasan Tradisional dan Revitalisasi Kawasan Rencana Induk Sistem Proteksi Kebakaran Pembinaan dan Pengawasan Pengembangan SPAM Penyelenggaraan SPAM Terasilitasi Pengembangan SPAM di kawasan MBR Pengembangan SPAM di kawasan IKK Pengembangan SPAM di kawasan Khusus Pengembangan SPAM di kawasan Perdesaan Pembinaan dan Pengawasan Penyehatan Lingkungan Permukiman Infrastruktur Air Limbah Infrastruktur Drainase Perkotaan Infrastruktur Tempat Pemrosesan Akhir (TPA) <b>Rencana Terpadu Infrastruktur Perkotaan</b> Peningkatan Sarana dan Prasarana Aparatur Pengembangan Wilayah Strategis dan Cepat Tumbuh Peningkatan Kemiskinan Bidang Sarana dan Prasarana Dasar Permukiman Pengembangan Kawasan Kebangsaan Pengembangan Kinerja Pengelolaan Air Minum dan Air Limbah Pengembangan Kinerja Pengelolaan Persampahan Penyehatan Lingkungan Penataan Bangunan Dan Lingkungan Pembinaan dan Pengawasan Pengembangan Permukiman Infrastruktur Kawasan Permukiman Perkotaan (Dukungan PSD Kawasan Kumuh dan Nelayan) Dukungan PSD Kawasan Tradisional dan Revitalisasi Kawasan Rencana Induk Sistem Proteksi Kebakaran Pembinaan dan Pengawasan Pengembangan SPAM Penyelenggaraan SPAM Terasilitasi Pengembangan SPAM di kawasan MBR Pengembangan SPAM di kawasan IKK Pengembangan SPAM di kawasan Khusus Pengembangan SPAM di kawasan Perdesaan Pembinaan dan Pengawasan Penyehatan Lingkungan Permukiman Infrastruktur Air Limbah Infrastruktur Drainase Perkotaan Infrastruktur Tempat Pemrosesan Akhir (TPA) <b>Rencana Terpadu Infrastruktur Perkotaan</b> Peningkatan Sarana dan Prasarana Aparatur Pengembangan Wilayah Strategis dan Cepat Tumbuh Peningkatan Kemiskinan Bidang Sarana dan Prasarana Dasar Permukiman Pengembangan Kawasan Kebangsaan Pengembangan Kinerja Pengelolaan Air Minum dan Air Limbah Pengembangan Kinerja Pengelolaan Persampahan Penyehatan Lingkungan Penataan Bangunan Dan Lingkungan Pembinaan dan Pengawasan Pengembangan Permukiman Infrastruktur Kawasan Permukiman Perkotaan (Dukungan PSD Kawasan Kumuh dan Nelayan) Dukungan PSD Kawasan Tradisional dan Revitalisasi Kawasan Rencana Induk Sistem Proteksi Kebakaran Pembinaan dan Pengawasan Pengembangan SPAM Penyelenggaraan SPAM Terasilitasi Pengembangan SPAM di kawasan MBR Pengembangan SPAM di kawasan IKK Pengembangan SPAM di kawasan Khusus Pengembangan SPAM di kawasan Perdesaan Pembinaan dan Pengawasan Penyehatan Lingkungan Permukiman Infrastruktur Air Limbah Infrastruktur Drainase Perkotaan Infrastruktur Tempat Pemrosesan Akhir (TPA) <b>Rencana Terpadu Infrastruktur Perkotaan</b> Peningkatan Sarana dan Prasarana Aparatur Pengembangan Wilayah Strategis dan Cepat Tumbuh Peningkatan Kemiskinan Bidang Sarana dan Prasarana Dasar Permukiman Pengembangan Kawasan Kebangsaan Pengembangan Kinerja Pengelolaan Air Minum dan Air Limbah Pengembangan Kinerja Pengelolaan Persampahan Penyehatan Lingkungan Penataan Bangunan Dan Lingkungan Pembinaan dan Pengawasan Pengembangan Permukiman Infrastruktur Kawasan Permukiman Perkotaan (Dukungan PSD Kawasan Kumuh dan Nelayan) Dukungan PSD Kawasan Tradisional dan Revitalisasi Kawasan Rencana Induk Sistem Proteksi Kebakaran Pembinaan dan Pengawasan Pengembangan SPAM Penyelenggaraan SPAM Terasilitasi Pengembangan SPAM di kawasan MBR Pengembangan SPAM di kawasan IKK Pengembangan SPAM di kawasan Khusus Pengembangan SPAM di kawasan Perdesaan Pembinaan dan Pengawasan Penyehatan Lingkungan Permukiman Infrastruktur Air Limbah Infrastruktur Drainase Perkotaan Infrastruktur Tempat Pemrosesan Akhir (TPA) <b>Rencana Terpadu Infrastruktur Perkotaan</b> Peningkatan Sarana dan Prasarana Aparatur Pengembangan Wilayah Strategis dan Cepat Tumbuh Peningkatan Kemiskinan Bidang Sarana dan Prasarana Dasar Permukiman Pengembangan Kawasan Kebangsaan Pengembangan Kinerja Pengelolaan Air Minum dan Air Limbah Pengembangan Kinerja Pengelolaan Persampahan Penyehatan Lingkungan Penataan Bangunan Dan Lingkungan Pembinaan dan Pengawasan Pengembangan Permukiman Infrastruktur Kawasan Permukiman Perkotaan (Dukungan PSD Kawasan Kumuh dan Nelayan) Dukungan PSD Kawasan Tradisional dan Revitalisasi Kawasan Rencana Induk Sistem Proteksi Kebakaran Pembinaan dan Pengawasan Pengembangan SPAM Penyelenggaraan SPAM Terasilitasi Pengembangan SPAM di kawasan MBR Pengembangan SPAM di kawasan IKK Pengembangan SPAM di kawasan Khusus Pengembangan SPAM di kawasan Perdesaan Pembinaan dan Pengawasan Penyehatan Lingkungan Permukiman Infrastruktur Air Limbah Infrastruktur Drainase Perkotaan Infrastruktur Tempat Pemrosesan Akhir (TPA) <b>Rencana Terpadu Infrastruktur Perkotaan</b> Peningkatan Sarana dan Prasarana Aparatur Pengembangan Wilayah Strategis dan Cepat Tumbuh Peningkatan Kemiskinan Bidang Sarana dan Prasarana Dasar Permukiman Pengembangan Kawasan Kebangsaan Pengembangan Kinerja Pengelolaan Air Minum dan Air Limbah Pengembangan Kinerja Pengelolaan Persampahan Penyehatan Lingkungan Penataan Bangunan Dan Lingkungan Pembinaan dan Pengawasan Pengembangan Permukiman Infrastruktur Kawasan Permukiman Perkotaan (Dukungan PSD Kawasan Kumuh dan Nelayan) Dukungan PSD Kawasan Tradisional dan Revitalisasi Kawasan Rencana Induk Sistem Proteksi Kebakaran Pembinaan dan Pengawasan Pengembangan SPAM Penyelenggaraan SPAM Terasilitasi Pengembangan SPAM di kawasan MBR Pengembangan SPAM di kawasan IKK Pengembangan SPAM di kawasan Khusus Pengembangan SPAM di kawasan Perdesaan Pembinaan dan Pengawasan Penyehatan Lingkungan Permukiman Infrastruktur Air Limbah Infrastruktur Drainase Perkotaan Infrastruktur Tempat Pemrosesan Akhir (TPA) <b>Rencana Terpadu Infrastruktur Perkotaan</b> Peningkatan Sarana dan Prasarana Aparatur Pengembangan Wilayah Strategis dan Cepat Tumbuh Peningkatan Kemiskinan Bidang Sarana dan Prasarana Dasar Permukiman Pengembangan Kawasan Kebangsaan Pengembangan Kinerja Pengelolaan Air Minum dan Air Limbah Pengembangan Kinerja Pengelolaan Persampahan Penyehatan Lingkungan Penataan Bangunan Dan Lingkungan Pembinaan dan Pengawasan Pengembangan Permukiman Infrastruktur Kawasan Permukiman Perkotaan (Dukungan PSD Kawasan Kumuh dan Nelayan) Dukungan PSD Kawasan Tradisional dan Revitalisasi Kawasan Rencana Induk Sistem Proteksi Kebakaran Pembinaan dan Pengawasan Pengembangan SPAM Penyelenggaraan SPAM Terasilitasi Pengembangan SPAM di kawasan MBR Pengembangan SPAM di kawasan IKK Pengembangan SPAM di kawasan Khusus Pengembangan SPAM di kawasan Perdesaan Pembinaan dan Pengawasan Penyehatan Lingkungan Permukiman Infrastruktur Air Limbah Infrastruktur Drainase Perkotaan Infrastruktur Tempat Pemrosesan Akhir (TPA) <b>Rencana Terpadu Infrastruktur Perkotaan</b> Peningkatan Sarana dan Prasarana Aparatur Pengembangan Wilayah Strategis dan Cepat Tumbuh Peningkatan Kemiskinan Bidang Sarana dan Prasarana Dasar Permukiman Pengembangan Kawasan Kebangsaan Pengembangan Kinerja Pengelolaan Air Minum dan Air Limbah Pengembangan Kinerja Pengelolaan Persampahan Penyehatan Lingkungan Penataan Bangunan Dan Lingkungan Pembinaan dan Pengawasan Pengembangan Permukiman Infrastruktur Kawasan Permukiman Perkotaan (Dukungan PSD Kawasan Kumuh dan Nelayan) Dukungan PSD Kawasan Tradisional dan Revitalisasi Kawasan Rencana Induk Sistem Proteksi Kebakaran Pembinaan dan Pengawasan Pengembangan SPAM Penyelenggaraan SPAM Terasilitasi Pengembangan SPAM di kawasan MBR Pengembangan SPAM di kawasan IKK Pengembangan SPAM di kawasan Khusus Pengembangan SPAM di kawasan Perdesaan Pembinaan dan Pengawasan Penyehatan Lingkungan Permukiman Infrastruktur Air Limbah Infrastruktur Drainase Perkotaan Infrastruktur Tempat Pemrosesan Akhir (TPA) <b>Rencana Terpadu Infrastruktur Perkotaan</b> Peningkatan Sarana dan Prasarana Aparatur Pengembangan Wilayah Strategis dan Cepat Tumbuh Peningkatan Kemiskinan Bidang Sarana dan Prasarana Dasar Permukiman Pengembangan Kawasan Kebangsaan Pengembangan Kinerja Pengelolaan Air Minum dan Air Limbah Pengembangan Kinerja Pengelolaan Persampahan Penyehatan Lingkungan Penataan Bangunan Dan Lingkungan Pembinaan dan Pengawasan Pengembangan Permukiman Infrastruktur Kawasan Permukiman Perkotaan (Dukungan PSD Kawasan Kumuh dan Nelayan) Dukungan PSD Kawasan Tradisional dan Revitalisasi Kawasan Rencana Induk Sistem Proteksi Kebakaran Pembinaan dan Pengawasan Pengembangan SPAM Penyelenggaraan SPAM Terasilitasi Pengembangan SPAM di kawasan MBR Pengembangan SPAM di kawasan IKK Pengembangan SPAM di kawasan Khusus Pengembangan SPAM di kawasan Perdesaan Pembinaan dan Pengawasan Penyehatan Lingkungan Permukiman Infrastruktur Air Limbah Infrastruktur Drainase Perkotaan Infrastruktur Tempat Pemrosesan Akhir (TPA) <b>Rencana Terpadu Infrastruktur Perkotaan</b> Peningkatan Sarana dan Prasarana Aparatur Pengembangan Wilayah Strategis dan Cepat Tumbuh Peningkatan Kemiskinan Bidang Sarana dan Prasarana Dasar Permukiman Pengembangan Kawasan Kebangsaan Pengembangan Kinerja Pengelolaan Air Minum dan Air Limbah Pengembangan Kinerja Pengelolaan Persampahan Penyehatan Lingkungan Penataan Bangunan Dan Lingkungan Pembinaan dan Pengawasan Pengembangan Permukiman Infrastruktur Kawasan Permukiman Perkotaan (Dukungan PSD Kawasan Kumuh dan Nelayan) Dukungan PSD Kawasan Tradisional dan Revitalisasi Kawasan Rencana Induk Sistem Proteksi Kebakaran Pembinaan dan Pengawasan Pengembangan SPAM Penyelenggaraan SPAM Terasilitasi Pengembangan SPAM di kawasan MBR Pengembangan SPAM di kawasan IKK Pengembangan SPAM di kawasan Khusus Pengembangan SPAM di kawasan Perdesaan Pembinaan dan Pengawasan Penyehatan Lingkungan Permukiman Infrastruktur Air Limbah Infrastruktur Drainase Perkotaan Infrastruktur Tempat Pemrosesan Akhir (TPA) <b>Rencana Terpadu Infrastruktur Perkotaan</b> Peningkatan Sarana dan Prasarana Aparatur Pengembangan Wilayah Strategis dan Cepat Tumbuh Peningkatan Kemiskinan Bidang Sarana dan Prasarana Dasar Permukiman Pengembangan Kawasan Kebangsaan Pengembangan Kinerja Pengelolaan Air Minum dan Air Limbah Pengembangan Kinerja Pengelolaan Persampahan Penyehatan Lingkungan Penataan Bangunan Dan Lingkungan Pembinaan dan Pengawasan Pengembangan Permukiman Infrastruktur Kawasan Permukiman Perkotaan (Dukungan PSD Kawasan Kumuh dan Nelayan) Dukungan PSD Kawasan Tradisional dan Revitalisasi Kawasan Rencana Induk Sistem Proteksi Kebakaran Pembinaan dan Pengawasan Pengembangan SPAM Penyelenggaraan SPAM Terasilitasi Pengembangan SPAM di kawasan MBR Pengembangan SPAM di kawasan IKK Pengembangan SPAM di kawasan Khusus Pengembangan SPAM di kawasan Perdesaan Pembinaan dan Pengawasan Penyehatan Lingkungan Permukiman Infrastruktur Air Limbah Infrastruktur Drainase Perkotaan Infrastruktur Tempat Pemrosesan Akhir (TPA) <b>Rencana Terpadu Infrastruktur Perkotaan</b> Peningkatan Sarana dan Prasarana Aparatur Pengembangan Wilayah Strategis dan Cepat Tumbuh Peningkatan Kemiskinan Bidang Sarana dan Prasarana Dasar Permukiman Pengembangan Kawasan Kebangsaan Pengembangan Kinerja Pengelolaan Air Minum dan Air Limbah Pengembangan Kinerja Pengelolaan Persampahan Penyehatan Lingkungan Penataan Bangunan Dan Lingkungan Pembinaan dan Pengawasan Pengembangan Permukiman Infrastruktur Kawasan Permukiman Perkotaan (Dukungan PSD Kawasan Kumuh dan Nelayan) Dukungan PSD Kawasan Tradisional dan Revitalisasi Kawasan Rencana Induk Sistem Proteksi Kebakaran Pembinaan dan Pengawasan Pengembangan SPAM Penyelenggaraan SPAM Terasilitasi Pengembangan SPAM di kawasan MBR Pengembangan SPAM di kawasan IKK Pengembangan SPAM di kawasan Khusus Pengembangan SPAM di kawasan Perdesaan Pembinaan dan Pengawasan Penyehatan Lingkungan Permukiman Infrastruktur Air Limbah Infrastruktur Drainase Perkotaan Infrastruktur Tempat Pemrosesan Akhir (TPA) <b>Rencana Terpadu Infrastruktur Perkotaan</b> Peningkatan Sarana dan Prasarana Aparatur Pengembangan Wilayah Strategis dan Cepat Tumbuh Peningkatan Kemiskinan Bidang Sarana dan Prasarana Dasar Permukiman Pengembangan Kawasan Kebangsaan Pengembangan Kinerja Pengelolaan Air Minum dan Air Limbah Pengembangan Kinerja Pengelolaan Persampahan Penyehatan Lingkungan Penataan Bangunan Dan Lingkungan Pembinaan dan Pengawasan Pengembangan Permukiman Infrastruktur Kawasan Permukiman Perkotaan (Dukungan PSD Kawasan Kumuh dan Nelayan) Dukungan PSD Kawasan Tradisional dan Revitalisasi Kawasan Rencana Induk Sistem Proteksi Kebakaran Pembinaan dan Pengawasan Pengembangan SPAM Penyelenggaraan SPAM Terasilitasi Pengembangan SPAM di kawasan MBR Pengembangan SPAM di kawasan IKK Pengembangan SPAM di kawasan Khusus Pengembangan SPAM di kawasan Perdesaan Pembinaan dan Pengawasan Penyehatan Lingkungan Permukiman Infrastruktur Air Limbah Infrastruktur Drainase Perkotaan Infrastruktur Tempat Pemrosesan Akhir (TPA) <b>Rencana Terpadu Infrastruktur Perkotaan</b> Peningkatan Sarana dan Prasarana Aparatur Pengembangan Wilayah Strategis dan Cepat Tumbuh Peningkatan Kemiskinan Bidang Sarana dan Prasarana Dasar Permukiman Pengembangan Kawasan Kebangsaan Pengembangan Kinerja Pengelolaan Air Minum dan Air Limbah Pengembangan Kinerja Pengelolaan Persampahan Penyehatan Lingkungan Penataan Bangunan Dan Lingkungan Pembinaan dan Pengawasan Pengembangan Permukiman Infrastruktur Kawasan Permukiman Perkotaan (Dukungan PSD Kawasan Kumuh dan Nelayan) Dukungan PSD Kawasan Tradisional dan Revitalisasi Kawasan Rencana Induk Sistem Proteksi Kebakaran Pembinaan dan Pengawasan Pengembangan SPAM Penyelenggaraan SPAM Terasilitasi Pengembangan SPAM di kawasan MBR Pengembangan SPAM di kawasan IKK Pengembangan SPAM di kawasan Khusus Pengembangan SPAM di kawasan Perdesaan Pembinaan dan Pengawasan Penyehatan Lingkungan Permukiman Infrastruktur Air Limbah Infrastruktur Drainase Perkotaan Infrastruktur Tempat Pemrosesan Akhir (TPA) <b>Rencana Terpadu Infrastruktur Perkotaan</b> Peningkatan Sarana dan Prasarana Aparatur Pengembangan Wilayah Strategis dan Cepat Tumbuh Peningkatan Kemiskinan Bidang Sarana dan Prasarana Dasar Permukiman Pengembangan Kawasan Kebangsaan Pengembangan Kinerja Pengelolaan Air Minum dan Air Limbah Pengembangan Kinerja Pengelolaan Persampahan Penyehatan Lingkungan Penataan Bangunan Dan Lingkungan Pembinaan dan Pengawasan Pengembangan Permukiman Infrastruktur Kawasan Permukiman Perkotaan (Dukungan PSD Kawasan Kumuh dan Nelayan) Dukungan PSD Kawasan Tradisional dan Revitalisasi Kawasan Rencana Induk Sistem Proteksi Kebakaran Pembinaan dan Pengawasan Pengembangan SPAM Penyelenggaraan SPAM Terasilitasi Pengembangan SPAM di kawasan MBR Pengembangan SPAM di kawasan IKK Pengembangan SPAM di kawasan Khusus Pengembangan SPAM di kawasan Perdesaan Pembinaan dan Pengawasan Penyehatan Lingkungan Permukiman Infrastruktur Air Limbah Infrastruktur Drainase Perkotaan Infrastruktur Tempat Pemrosesan Akhir (TPA) <b>Rencana Terpadu Infrastruktur Perkotaan</b> Peningkatan Sarana dan Prasarana Aparatur Pengembangan Wilayah Strategis dan Cepat Tumbuh Peningkatan Kemiskinan Bidang Sarana dan Prasarana Dasar Permukiman Pengembangan Kawasan Kebangsaan Pengembangan Kinerja Pengelolaan Air Minum dan Air Limbah Pengembangan Kinerja Pengelolaan Persampahan Penyehatan Lingkungan Penataan Bangunan Dan Lingkungan Pembinaan dan Pengawasan Pengembangan Permukiman Infrastruktur Kawasan Permukiman Perkotaan (Dukungan PSD Kawasan Kumuh dan Nelayan) Dukungan PSD Kawasan Tradisional dan Revitalisasi Kawasan Rencana Induk Sistem Proteksi Kebakaran Pembinaan dan Pengawasan Pengembangan SPAM Penyelenggaraan SPAM Terasilitasi Pengembangan SPAM di kawasan MBR Pengembangan SPAM di kawasan IKK Pengembangan SPAM di kawasan Khusus Pengembangan SPAM di kawasan Perdesaan Pembinaan dan Pengawasan Penyehatan Lingkungan Permukiman Infrastruktur Air Limbah Infrastruktur Drainase Perkotaan Infrastruktur Tempat Pemrosesan Akhir (TPA) <b>Rencana Terpadu Infrastruktur Perkotaan</b> Peningkatan Sarana dan Prasarana Aparatur Pengembangan Wilayah Strategis dan Cepat Tumbuh Peningkatan Kemiskinan Bidang Sarana dan Prasarana Dasar Permukiman Pengembangan Kawasan Kebangsaan Pengembangan Kinerja Pengelolaan Air Minum dan Air Limbah Pengembangan Kinerja Pengelolaan Persampahan Penyehatan Lingkungan Penataan Bangunan Dan Lingkungan Pembinaan dan Pengawasan Pengembangan Permukiman Infrastruktur Kawasan Permukiman Perkotaan (Dukungan PSD Kawasan Kumuh dan Nelayan) Dukungan PSD Kawasan Tradisional dan Revitalisasi Kawasan Rencana Induk Sistem Proteksi Kebakaran Pembinaan dan Pengawasan Pengembangan SPAM Penyelenggaraan SPAM Terasilitasi Pengembangan SPAM di kawasan MBR Pengembangan SPAM di kawasan IKK Pengembangan SPAM di kawasan Khusus Pengembangan SPAM di kawasan Perdesaan Pembinaan dan Pengawasan Penyehatan Lingkungan Permukiman Infrastruktur Air Limbah Infrastruktur Drainase Perkotaan Infrastruktur Tempat Pemrosesan Akhir (TPA) <b>Rencana Terpadu Infrastruktur Perkotaan</b> Peningkatan Sarana dan Prasarana Aparatur Pengembangan Wilayah Strategis dan Cepat Tumbuh Peningkatan Kemiskinan Bidang Sarana dan Prasarana Dasar Permukiman Pengembangan Kawasan Kebangsaan Pengembangan Kinerja Pengelolaan Air Minum dan Air Limbah Pengembangan Kinerja Pengelolaan Persampahan Penyehatan Lingkungan Penataan Bangunan Dan Lingkungan Pembinaan dan Pengawasan Pengembangan Permukiman Infrastruktur Kawasan Permukiman Perkotaan (Dukungan PSD Kawasan Kumuh dan Nelayan) Dukungan PSD Kawasan Tradisional dan Revitalisasi Kawasan Rencana Induk Sistem Proteksi Kebakaran Pembinaan dan Pengawasan Pengembangan SPAM Penyelenggaraan SPAM Terasilitasi Pengembangan SPAM di kawasan MBR Pengembangan SPAM di kawasan IKK Pengembangan SPAM di kawasan Khusus Pengembangan SPAM di kawasan Perdesaan Pembinaan dan Pengawasan Penyehatan Lingkungan Permukiman Infrastruktur Air Limbah Infrastruktur Drainase Perkotaan Infrastruktur Tempat Pemrosesan Akhir (TPA) <b>Rencana Terpadu Infrastruktur Perkotaan</b> Peningkatan Sarana dan Prasarana Aparatur Pengembangan Wilayah Strategis dan Cepat Tumbuh Peningkatan Kemiskinan Bidang Sarana dan Prasarana Dasar Permukiman Pengembangan Kawasan Kebangsaan Pengembangan Kinerja Pengelolaan Air Minum dan Air Limbah Pengembangan Kinerja Pengelolaan Persampahan Penyehatan Lingkungan Penataan Bangunan Dan Lingkungan Pembinaan dan Pengawasan Pengembangan Permukiman Infrastruktur Kawasan Permukiman Perkotaan (Dukungan PSD Kawasan Kumuh dan Nelayan) Dukungan PSD Kawasan Tradisional dan Revitalisasi Kawasan Rencana Induk Sistem Proteksi Kebakaran Pembinaan dan Pengawasan Pengembangan SPAM Penyelenggaraan SPAM Terasilitasi Pengembangan SPAM di kawasan MBR Pengembangan SPAM di kawasan IKK Pengembangan SPAM di kawasan Khusus Pengembangan SPAM di kawasan Perdesaan Pembinaan dan Pengawasan Penyehatan Lingkungan Permukiman Infrastruktur Air Limbah Infrastruktur Drainase Perkotaan Infrastruktur Tempat Pemrosesan Akhir (TPA) <b>Rencana Terpadu Infrastruktur Perkotaan</b> Peningkatan Sarana dan Prasarana Aparatur Pengembangan Wilayah Strategis dan Cepat Tumbuh Peningkatan Kemiskinan Bidang Sarana dan Prasarana Dasar Permukiman Pengembangan Kawasan Kebangsaan Pengembangan Kinerja Pengelolaan Air Minum dan Air Limbah Pengembangan Kinerja Pengelolaan Persampahan Penyehatan Lingkungan Penataan Bangunan Dan Lingkungan Pembinaan dan Pengawasan Pengembangan Permukiman Infrastruktur Kawasan Permukiman Perkotaan (Dukungan PSD Kawasan Kumuh dan Nelayan) Dukungan PSD Kawasan Tradisional dan Revitalisasi Kawasan Rencana Induk Sistem Proteksi Kebakaran Pembinaan dan Pengawasan Pengembangan SPAM Penyelenggaraan SPAM Terasilitasi Pengembangan SPAM di kawasan MBR Pengembangan SPAM di kawasan IKK Pengembangan SPAM di kawasan Khusus Pengembangan SPAM di kawasan Perdesaan Pembinaan dan Pengawasan Penyehatan Lingkungan Permukiman Infrastruktur Air Limbah Infrastruktur Drainase Perkotaan Infrastruktur Tempat Pemrosesan Akhir (TPA) <b>Rencana Terpadu Infrastruktur Perkotaan</b> Peningkatan Sarana dan Prasarana Aparatur Pengembangan Wilayah Strategis dan Cepat Tumbuh Peningkatan Kemiskinan Bidang Sarana dan Prasarana Dasar Permukiman Pengembangan Kawasan Kebangsaan Pengembangan Kinerja Pengelolaan Air Minum dan Air Limbah Pengembangan Kinerja Pengelolaan Persampahan Penyehatan Lingkungan Penataan Bangunan Dan Lingkungan Pembinaan dan Pengawasan Pengembangan Permukiman Infrastruktur Kawasan Permukiman Perkotaan (Dukungan PSD Kawasan Kumuh dan Nelayan) Dukungan PSD Kawasan Tradisional dan Revitalisasi Kawasan Rencana Induk Sistem Proteksi Kebakaran Pembinaan dan Pengawasan Pengembangan SPAM Penyelenggaraan SPAM Terasilitasi Pengembangan SPAM di kawasan MBR Pengembangan SPAM di kawasan IKK Pengembangan SPAM di kawasan Khusus Pengembangan SPAM di kawasan Perdesaan Pembinaan dan Pengawasan Penyehatan Lingkungan Permukiman Infrastruktur Air Limbah Infrastruktur Drainase Perkotaan Infrastruktur Tempat Pemrosesan Akhir (TPA) <b>Rencana Terpadu Infrastruktur Perkotaan</b> Peningkatan Sarana dan Prasarana Aparatur Pengembangan Wilayah Strategis dan Cepat Tumbuh Peningkatan Kemiskinan Bidang Sarana dan Prasarana Dasar Permukiman Pengembangan Kawasan Kebangsaan Pengembangan Kinerja Pengelolaan Air Minum dan Air Limbah Pengembangan Kinerja Pengelolaan Persampahan Penyehatan Lingkungan Penataan Bangunan Dan Lingkungan Pembinaan dan Pengawasan Pengembangan Permukiman Infrastruktur Kawasan Permukiman Perkotaan (Dukungan PSD Kawasan Kumuh dan Nelayan) Dukungan PSD Kawasan Tradisional dan Revitalisasi Kawasan Rencana Induk Sistem Proteksi Kebakaran Pembinaan dan Pengawasan Pengembangan SPAM Penyelenggaraan SPAM Terasilitasi Pengembangan SPAM di kawasan MBR Pengembangan SPAM di kawasan IKK Pengembangan SPAM di kawasan Khusus Pengembangan SPAM di kawasan Perdesaan Pembinaan dan Pengawasan Penyehatan Lingkungan Permukiman Infrastruktur Air Limbah Infrastruktur Drainase Perkotaan Infrastruktur Tempat Pemrosesan Akhir (TPA) <b>Rencana Terpadu Infrastruktur Perkotaan</b> Peningkatan Sarana dan Prasarana Aparatur Pengembangan Wilayah Strategis dan Cepat Tumbuh Peningkatan Kemiskinan Bidang Sarana dan Prasarana Dasar Permukiman Pengembangan Kawasan Kebangsaan Pengembangan Kinerja Pengelolaan Air Minum dan Air Limbah Pengembangan Kinerja Pengelolaan Persampahan Penyehatan Lingkungan Penataan Bangunan Dan Lingkungan Pembinaan dan Pengawasan Pengembangan Permukiman Infrastruktur Kawasan Permukiman Perkotaan (Dukungan PSD Kawasan Kumuh dan Nelayan) Dukungan PSD Kawasan Tradisional dan Revitalisasi Kawasan Rencana Induk Sistem Proteksi Kebakaran Pembinaan dan Pengawasan Pengembangan SPAM Penyelenggaraan SPAM Terasilitasi Pengembangan SPAM di kawasan MBR Pengembangan SPAM di kawasan IKK Pengembangan SPAM di kawasan Khusus Pengembangan SPAM di kawasan Perdesaan Pembinaan dan Pengawasan Penyehatan Lingkungan Permukiman Infrastruktur Air Limbah Infrastruktur Drainase Perkotaan Infrastruktur Tempat Pemrosesan Akhir (TPA) <b>Rencana Terpadu Infrastruktur Perkotaan</b> Peningkatan Sarana dan Prasarana Aparatur Pengembangan Wilayah Strategis dan Cepat Tumbuh Peningkatan Kemiskinan Bidang Sarana dan Prasarana Dasar Permukiman Pengembangan Kawasan Kebangsaan Pengembangan Kinerja Pengelolaan Air Minum dan Air Limbah Pengembangan Kinerja Pengelolaan Persampahan Penyehatan Lingkungan Penataan Bangunan Dan Lingkungan Pembinaan dan Pengawasan Pengembangan Permukiman Infrastruktur Kawasan Permukiman Perkotaan (Dukungan PSD Kawasan Kumuh dan Nelayan) Dukungan PSD Kawasan Tradisional dan Revitalisasi Kawasan Rencana Induk Sistem Proteksi Kebakaran Pembinaan dan Pengawasan Pengembangan SPAM Penyelenggaraan SPAM Terasilitasi Pengembangan SPAM di kawasan MBR Pengembangan SPAM di kawasan IKK Pengembangan SPAM di kawasan Khusus Pengembangan SPAM di kawasan Perdesaan Pembinaan dan Pengawasan Penyehatan Lingkungan Permukiman Infrastruktur Air Limbah Infrastruktur Drainase Perkotaan Infrastruktur Tempat Pemrosesan Akhir (TPA) <b>Rencana Terpadu Infrastruktur Perkotaan</b> Peningkatan Sarana dan Prasarana Aparatur Pengembangan Wilayah Strategis dan Cepat Tumbuh Peningkatan Kemiskinan Bidang Sarana dan Prasarana Dasar Permukiman Pengembangan Kawasan Kebangsaan Pengembangan Kinerja Pengelolaan Air Minum dan Air Limbah Pengembangan Kinerja Pengelolaan Persampahan Penyehatan Lingkungan Penataan Bangunan Dan Lingkungan Pembinaan dan Pengawasan Pengembangan Permukiman Infrastruktur Kawasan Permukiman Perkotaan (Dukungan PSD Kawasan Kumuh dan Nelayan) Dukungan PSD Kawasan Tradisional dan Revitalisasi Kawasan Rencana Induk Sistem Proteksi Kebakaran Pembinaan dan Pengawasan Pengembangan SPAM Penyelenggaraan SPAM Terasilitasi Pengembangan SPAM di kawasan MBR Pengembangan SPAM di kawasan IKK Pengembangan SPAM di kawasan Khusus Pengembangan SPAM di kawasan Perdesaan Pembinaan dan Pengawasan Penyehatan Lingkungan Permukiman Infrastruktur Air Limbah Infrastruktur Drainase Perkotaan Infrastruktur Tempat Pemrosesan Akhir (TPA) <b>Rencana Terpadu Infrastruktur Perkotaan</b> Peningkatan Sarana dan Prasarana Aparatur Pengembangan Wilayah Strategis dan Cepat Tumbuh Peningkatan Kemiskinan Bidang Sarana dan Prasarana Dasar Permukiman Pengembangan Kawasan Kebangsaan Pengembangan Kinerja Pengelolaan Air Minum dan Air Limbah Pengembangan Kinerja Pengelolaan Persampahan Penyehatan Lingkungan Penataan Bangunan Dan Lingkungan Pembinaan dan Pengawasan Pengembangan Permukiman Infrastruktur Kawasan Permukiman Perkotaan (Dukungan PSD Kawasan Kumuh dan Nelayan) Dukungan PSD Kawasan Tradisional dan Revitalisasi Kawasan Rencana Induk Sistem Proteksi Kebakaran Pembinaan dan Pengawasan Pengembangan SPAM Penyelenggaraan SPAM Terasilitasi Pengembangan SPAM di kawasan MBR Pengembangan SPAM di kawasan IKK Pengembangan SPAM di kawasan Khusus Pengembangan SPAM di kawasan Perdesaan Pembinaan dan Pengawasan Penyehatan Lingkungan Permukiman Infrastruktur Air Limbah Infrastruktur Drainase Perkotaan Infrastruktur Tempat Pemrosesan Akhir (TPA) <b>Rencana Terpadu Infrastruktur Perkotaan</b> Peningkatan Sarana dan Prasarana Aparatur Pengembangan Wilayah Strategis dan Cepat Tumbuh Peningkatan Kemiskinan Bidang Sarana dan Prasarana Dasar Permukiman Pengembangan Kawasan Kebangsaan Pengembangan Kinerja Pengelolaan Air Minum dan Air Limbah Pengembangan Kinerja Pengelolaan Persampahan Penyehatan Lingkungan Penataan Bangunan Dan Lingkungan Pembinaan dan Pengawasan Pengembangan Permukiman Infrastruktur Kawasan Permukiman Perkotaan (Dukungan PSD Kawasan Kumuh dan Nelayan) Dukungan PSD Kawasan Tradisional dan Revitalisasi Kawasan Rencana Induk Sistem Proteksi Kebakaran Pembinaan dan Pengawasan Pengembangan SPAM Penyelenggaraan SPAM Terasilitasi Pengembangan SPAM di kawasan MBR Pengembangan SPAM di kawasan IKK Pengembangan SPAM di kawasan Khusus Pengembangan SPAM di kawasan Perdesaan Pembinaan dan Pengawasan Penyehatan Lingkungan Permukiman Infrastruktur Air Limbah Infrastruktur Drainase Perkotaan Infrastruktur Tempat Pemrosesan Akhir (TPA) <b>Rencana Terpadu Infrastruktur Perkotaan</b> Peningkatan Sarana dan Prasarana Aparatur Pengembangan Wilayah Strategis dan Cepat Tumbuh Peningkatan Kemiskinan Bidang Sarana dan Prasarana Dasar Permukiman Pengembangan Kawasan Kebangsaan Pengembangan Kinerja Pengelolaan Air Minum dan Air Limbah Pengembangan Kinerja Pengelolaan Persampahan Penyehatan Lingkungan Penataan Bangunan Dan Lingkungan Pembinaan dan Pengawasan Pengembangan Permukiman Infrastruktur Kawasan Permukiman Perkotaan (Dukungan PSD Kawasan Kumuh dan Nelayan) Dukungan PSD Kawasan Tradisional dan Revitalisasi Kawasan Rencana Induk Sistem Proteksi Kebakaran Pembinaan dan Pengawasan Pengembangan SPAM Penyelenggaraan SPAM Terasilitasi Pengembangan SPAM di kawasan MBR Pengembangan SPAM di kawasan IKK Pengembangan SPAM di kawasan Khusus Pengembangan SPAM di kawasan Perdesaan Pembinaan dan Pengawasan Penyehatan Lingkungan Permukiman Infrastruktur Air Limbah Infrastruktur Drainase Perkotaan Infrastruktur Tempat Pemrosesan Akhir (TPA) <b>Rencana Terpadu Infrastruktur Perkotaan</b> Peningkatan Sarana dan Prasarana Aparatur Pengembangan Wilayah Strategis dan Cepat Tumbuh Peningkatan Kemiskinan Bidang Sarana dan Prasarana Dasar Permukiman Pengembangan Kawasan Kebangsaan Pengembangan Kinerja Pengelolaan Air Minum dan Air Limbah Pengembangan Kinerja Pengelolaan Persampahan Penyehatan Lingkungan Penataan Bangunan Dan Lingkungan Pembinaan dan Pengawasan Pengembangan Permukiman Infrastruktur Kawasan Permukiman Perkotaan (Dukungan PSD Kawasan Kumuh dan Nelayan) Dukungan PSD Kawasan Tradisional dan Revitalisasi Kawasan Rencana Induk Sistem Proteksi Kebakaran Pembinaan dan Pengawasan Pengembangan SPAM Penyelenggaraan SPAM Terasilitasi Pengembangan SPAM di kawasan MBR Pengembangan SPAM di kawasan IKK Pengembangan SPAM di kawasan Khusus Pengembangan SPAM di kawasan Perdesaan Pembinaan dan Pengawasan Penyehatan Lingkungan Permukiman Infrastruktur Air Limbah Infrastruktur Drainase Perkotaan Infrastruktur Tempat Pemrosesan Akhir (TPA) <b>Rencana Terpadu Infrastruktur Perkotaan</b> Peningkatan Sarana dan Prasarana Aparatur Pengembangan Wilayah Strategis dan Cepat Tumbuh Peningkatan Kemiskinan Bidang Sarana dan Prasarana Dasar Permukiman Pengembangan Kawasan Kebangsaan Pengembangan Kinerja Pengelolaan Air Minum dan Air Limbah Pengembangan Kinerja Pengelolaan Persampahan Penyehatan Lingkungan Penataan Bangunan Dan Lingkungan Pembinaan dan Pengawasan Pengembangan Permukiman Infrastruktur Kawasan Permukiman Perkotaan (Dukungan PSD Kawasan Kumuh dan Nelayan) Dukungan PSD Kawasan Tradisional dan Revitalisasi Kawasan Rencana Induk Sistem Proteksi Kebakaran Pembinaan dan Pengawasan Pengembangan SPAM Penyelenggaraan SPAM Terasilitasi Pengembangan SPAM di kawasan MBR Pengembangan SPAM di kawasan IKK Pengembangan SPAM di kawasan Khusus Pengembangan SPAM di kawasan Perdesaan Pembinaan dan Pengawasan Penyehatan Lingkungan Permukiman Infrastruktur Air Limbah Infrastruktur Drainase Perkotaan Infrastruktur Tempat Pemrosesan Akhir (TPA) <b>Rencana Terpadu Infrastruktur Perkotaan</b> Peningkatan Sarana dan Prasarana Aparatur Pengembangan Wilayah Strategis dan Cepat Tumbuh Peningkatan Kemiskinan Bidang Sarana dan Prasarana Dasar Permukiman Pengembangan Kawasan Kebangsaan Pengembangan Kinerja Pengelolaan Air Minum dan Air Limbah Pengembangan Kinerja Pengelolaan Persampahan Penyehatan Lingkungan Penataan Bangunan Dan Lingkungan Pembinaan dan Pengawasan Pengembangan Permukiman Infrastruktur Kawasan Permukiman Perkotaan (Dukungan PSD Kawasan Kumuh dan Nelayan) Dukungan PSD Kawasan Tradisional dan Revitalisasi Kawasan Rencana Induk Sistem Proteksi Kebakaran Pembinaan dan Pengawasan Pengembangan SPAM Penyelenggaraan SPAM Terasilitasi Pengembangan SPAM di kawasan MBR Pengembangan SPAM di kawasan IKK Pengembangan SPAM di kawasan Khusus Pengembangan SPAM di kawasan Perdesaan Pembinaan dan Pengawasan Penyehatan Lingkungan Permukiman Infrastruktur Air Limbah Infrastruktur Drainase Perkotaan Infrastruktur Tempat Pemrosesan Akhir (TPA) <b>Rencana Terpadu Infrastruktur Perkotaan</b> Peningkatan Sarana dan Prasarana Aparatur Pengembangan Wilayah Strategis dan Cepat Tumbuh Peningkatan Kemiskinan Bidang Sarana dan Prasarana Dasar Permukiman Pengembangan Kawasan Kebangsaan Pengembangan Kinerja Pengelolaan Air Minum dan Air Limbah Pengembangan Kinerja Pengelolaan Persampahan Penyehatan Lingkungan Penataan Bangunan Dan Lingkungan Pembinaan dan Pengawasan Pengembangan Permukiman Infrastruktur Kawasan Permukiman Perkotaan (Dukungan PSD Kawasan Kumuh dan Nelayan) Dukungan PSD Kawasan Tradisional dan Revitalisasi Kawasan Rencana Induk Sistem Proteksi Kebakaran Pembinaan dan Pengawasan Pengembangan SPAM Penyelenggaraan SPAM Terasilitasi Pengembangan SPAM di kawasan MBR Pengembangan SPAM di kawasan IKK Pengembangan SPAM di kawasan Khusus Pengembangan SPAM di kawasan Perdesaan Pembinaan dan Pengawasan Penyehatan Lingkungan Permukiman Infrastruktur Air Limbah Infrastruktur Drainase Perkotaan Infrastruktur Tempat Pemrosesan Akhir (TPA) <b>Rencana Terpadu Infrastruktur Perkotaan</b> Peningkatan Sarana dan Prasarana Aparatur Pengembangan Wilayah Strategis dan Cepat Tumbuh Peningkatan Kemiskinan Bidang Sarana dan Prasarana Dasar Permukiman Pengembangan Kawasan Kebangsaan Pengembangan Kinerja Pengelolaan Air Minum dan Air Limbah Pengembangan Kinerja Pengelolaan Persampahan Penyehatan Lingkungan Penataan Bangunan Dan Lingkungan Pembinaan dan Pengawasan Pengembangan Permukiman Infrastruktur Kawasan Permukiman Perkotaan (Dukungan PSD Kawasan Kumuh dan Nelayan) Dukungan PSD Kawasan Tradisional dan Revitalisasi Kawasan Rencana Induk Sistem Proteksi Kebakaran Pembinaan dan Pengawasan Pengembangan SPAM Penyelenggaraan SPAM Terasilitasi Pengembangan SPAM di kawasan MBR Pengembangan SPAM di kawasan IKK Pengembangan SPAM di kawasan Khusus Pengembangan SPAM di kawasan Perdesaan Pembinaan dan Pengawasan Penyehatan Lingkungan Permukiman Infrastruktur Air Limbah Infrastruktur Drainase Perkotaan Infrastruktur Tempat Pemrosesan Akhir (TPA) <b>Rencana Terpadu Infrastruktur Perkotaan</b> Peningkatan Sarana dan Prasarana Aparatur Pengembangan Wilayah Strategis dan Cepat Tumbuh Peningkatan Kemiskinan Bidang Sarana dan Prasarana Dasar Permukiman Pengembangan Kawasan Kebangsaan Pengembangan Kinerja Pengelolaan Air Minum dan Air Limbah Pengembangan Kinerja Pengelolaan Persampahan Penyehatan Lingkungan Penataan Bangunan Dan Lingkungan Pembinaan dan Pengawasan Pengembangan Permukiman Infrastruktur Kawasan Permukiman Perkotaan (Dukungan PSD Kawasan Kumuh dan Nelayan) Dukungan PSD Kawasan Tradisional dan Revitalisasi Kawasan Rencana Induk Sistem Proteksi Kebakaran Pembinaan dan Pengawasan Pengembangan SPAM Penyelenggaraan SPAM Terasilitasi Pengembangan SPAM di kawasan MBR Pengembangan SPAM di kawasan IKK Pengembangan SPAM di kawasan Khusus Pengembangan SPAM di kawasan Perdesaan Pembinaan dan Pengawasan Penyehatan Lingkungan Permukiman Infrastruktur Air Limbah Infrastruktur Drainase Perkotaan Infrastruktur Tempat Pemrosesan Akhir (TPA) <b>Rencana Terpadu Infrastruktur Perkotaan</b> Peningkatan Sarana dan Prasarana Aparatur Pengembangan Wilayah Strategis dan Cepat Tumbuh Peningkatan Kemiskinan Bidang Sarana dan Prasarana Dasar Permukiman Pengembangan Kawasan Kebangsaan Pengembangan Kinerja Pengelolaan Air Minum dan Air Limbah Pengembangan Kinerja Pengelolaan Persampahan Penyehatan Lingkungan Penataan Bangunan Dan Lingkungan Pembinaan dan Pengawasan Pengembangan Permukiman Infrastruktur Kawasan Permukiman Perkotaan (Dukungan PSD Kawasan Kumuh dan Nelayan) Duk											

WAKTU PELAKSANAAN													
No.	USULAN PROGRAM	LOKASI	SUMBER PENDANAAN (APBN/APBD)	INSTANSI PELAKSANA	Tahun ke-1	Tahun ke-2	Tahun ke-3	Tahun ke-4	Tahun ke-5	5 Tahun ke-2	5 Tahun ke-3	5 Tahun ke-4	5 Tahun ke-5
					1	2	3	4	5	7	8	9	
1	2 Penanggulangan Kemiskinan Bidang Sarana dan Prasarana Dasar Permukiman Pengembangan Kawasan Kebangsaan Pengembangan Kinerja Pengelolaan Air Minum dan Air Limbah Pengembangan Kinerja Pengelolaan Persampahan Penyelesaian Lingkungan Pemanaan Bangunan Dan Lingkungan Pembiayaan dan Pengembangan Pengembangan Permukiman Infrastruktur Kawasan Permukiman Perkotaan (Dukungan PSD Kawasan Kumuh dan Nelayan) Dukungan PSD Kawasan Tradisional dan Revitalisasi Kawasan Rencana Induk Sistem Proteksi Kebakaran Pembiayaan dan Pengembangan Pengembangan SPAM Penyelenggaraan SPAM Terfasilitasi Pengembangan SPAM di kawasan MBR Pengembangan SPAM di kawasan IKK Pengembangan SPAM di kawasan Khusus Pengembangan SPAM di kawasan Pedesaan Pembiayaan dan Pengembangan Penyelesaian Lingkungan Permukiman Infrastruktur Air Limbah Infrastruktur Drainase Perkotaan Infrastruktur Tempat Pemrosesan Akhir (TPA)	3	4 APBD Kabupaten / Kota	5 Provinsi dan Kab./Kota									
d. Kawasan Pedesaan													
Arahkan Pengembangan Infrastruktur Pedesaan													
	Pengembangan PS Desa Agropolitan Penyediaan PS Permukiman pedesaan di P. Kecil/ Terencil Pembangunan SPAM di Ds Kawan air/pesisir/terencil Peningkatan infrastruktur di desa tertinggal Mengembangkan kawasan agropolitan/minipolitan dan Kota Terpadu Mandiri (KTM)	Kawasan TATAPANBUMA dan sekitar, Kawasan Tanjung Redeb, Kawasan Paser dan sekitarnya     Kab. Kutai Timur	APBD Provinsi, APBD Kabupaten / Kota	Dinas PU Provinsi dan Kab./Kota Dinas PU Provinsi dan Kab./Kota									
	Pengembangan Infrastruktur Pedesaan	Kab. Berau Kab. Paser Kab. Kutai Kartanegara Kab. Penajam Paser Utara		Dinas PU Provinsi dan Kab./Kota									
e. Rincian Rencana Pengembangan Kawasan Permukiman Pertahanan dan Keamanan													
Kawasan Kepentingan Pertahanan dan Keamanan													
	Komando Daerah Militer (Kodam) Komando Resort Militer (Korem) Yonif 600/Raider Yonif 611/Awang Long Yon Armed 18-105 MM/Tarik Den Kaver 1 Den Arhanud Rudal 002 Rai Armed 105/Ttk Den Zipur 7 Komando Distrik Militer (Kodim) Pangkalan TNI AL (Lanal)	Balikpapan Samarinda Balikpapan Samarinda Berau Balikpapan Bontang Tenggarong Balikpapan Terseber Balikpapan	APBN	Kementerian Pertahanan									

No.	USULAN PROGRAM	LOKASI	SUMBER PENDANAAN (APBN/APBD)	INSTANSI PELAKSANA	WAKTU PELAKSANAAN								
					Tahun ke-1	Tahun ke-2	Tahun ke-3	Tahun ke-4	Tahun ke-5	Tahun ke-2	Tahun ke-3	Tahun ke-4	Tahun ke-5
1	Pangkalan TNI AL (Lamal)	Sangatta			6								
	Pangkalan TNI AU	Balikpapan											
Rencana Pengembangan Kawasan Pertahanan dan Keamanan													
	Batalyon 612/Mdg Sangatta	Kab. Kutai Timur	APBN	Kementerian Dalam Negeri, Kementerian Hukum dan HAM									
	Pusat Latihan Tempur Kodam VI/ML W. Amborawang	Kab. Kutai Kartanegara											
	Daerah Latihan Gabungan TNI Sangatta	Kab. Kutai Timur											
III KAWASAN STRATEGIS dan KAWASAN ANDALAN													
A Kawasan Andalan													
		1. Tanjung Redeb dan sekitarnya 2. Sangkulirang – Sangatta – Muara Wahau (SASAMAWA) dan sekitarnya 3. Bontang – Samarinda – Tenggarong, Balikpapan – Penajam (BONSAMTEBALAM) dan sekitarnya 4. Kawasan Andalan Laut Bontang – Berau dsk.	APBN, APBD Provinsi, APBD Kab/Kota	Kementerian PUPR, Bappeda Provinsi, Dinas PU Provinsi dan Kab./Kota									
B Kawasan Strategis Nasional													
		1. Jantung Kalimantan (Heart of Borneo) 2. Kawasan Perbatasan Laut RI di sekitar pulau-pulau kecil terluar Kalimantan (Pulau Maratua, Pulau Sembit) 3. Kawasan Pengembangan Ekonomi Terpadu Samarinda – Loa Janan – Sembaja – Sanga-Sanga – Muara Jawa – Balikpapan (KAPET SASAMBA)	APBN, APBD Provinsi, APBD Kabupaten /Kota	Kementerian PUPR, Bappeda Provinsi, Dinas PU Provinsi dan Kab./Kota									
C Kawasan Strategis Provinsi													
C.1 Kawasan yang Memiliki Nilai Strategis dari Sudut Kepentingan Ekonomi di Provinsi Kalimantan Timur													
Penyusunan Rencana Pengembangan Kawasan Strategis			1. KSP Industri Oleochemical Malay (Kutai Timur) 2. KSP Industri Pertanian (Paser, Penajam Paser Utara 3. KSP Industri Manufaktur Karanganau dan Bulumnung (Balikpapan, PPU) 4. KSP Industri Perdagangan dan Jasa (Samarinda)	APBD Provinsi, APBD Kabupaten, Swasta	Dinas PU Provinsi dan Kab./Kota, Bappeda Provinsi dan Kab./Kota, Dinas Jaringan Provinsi dan Kab./Kota, Dinas Pertidng Provinsi dan Kab./Kota, Bappedam								
- RTR dan Penyusunan Perda KSP													
- Studi kelayakan, masterplan, dan DED KSP													
Pengembangan kelembagaan pengelolaan KSP													
Implementasi Pembangunan													
- Pembangunan jaringan infrastruktur pendukung KSP													
- Pembangunan fasilitas utama kegiatan penunjang KSP													
- Pembangunan fasos dan fasim pendukung KSP													
Penyusunan Rencana Pengembangan Kawasan Strategis			1. KSP Industri Petrokimia berbasis Migas dan Kondensat (Bontang, Marangkayu (Kukar)) 2. KSP Agropolitan Regional (Kabupaten Kutai Timur) 3. KSP Industri Pertanian (KutaiKartanegara, Kutai Barat)	APBD Provinsi, APBD Kabupaten, Swasta	Dinas PU Provinsi dan Kab./Kota, Bappeda Provinsi dan Kab./Kota, Dinas Jaringan Provinsi dan Kab./Kota, Dinas Pertidng Provinsi dan Kab./Kota, Bappedam								
- RTR dan Penyusunan Perda KSP													
Pengembangan kelembagaan pengelolaan KSP													
Implementasi Pembangunan													
- Pembangunan jaringan infrastruktur pendukung KSP													
- Pembangunan fasilitas utama kegiatan penunjang KSP													
- Pembangunan fasos dan fasim pendukung KSP													



No.	USULAN PROGRAM	LOKASI	SUMBER PENDANAAN (APBN/APBD)	INSTANSI PELAKSANA	WAKTU PELAKSANAAN							
					Tahun ke-1	Tahun ke-2	Tahun ke-3	Tahun ke-4	Tahun ke-5	5 Tahun ke-2	5 Tahun ke-3	5 Tahun ke-4
1	2	3	4	5	6							
	Penyusunan Rencana Pengembangan Kawasan Strategis	1. KSP Industri Pertanian (Mahakam Ulu)										
	- RTR dan Penyusunan Perda KSP											
	- Studi kelayakan, masterplan, dan DED KSP											
	Pengembangan kelembagaan pengelolaan KSP											
	Implementasi Pembangunan											
	- Pembangunan jaringan infrastruktur pendukung KSP											
	- Pembangunan fasilitas utama kegiatan penunjang KSP											
	- Pembangunan fasos dan fasum pendukung KSP											
C.2	Kawasan yang Memiliki Nilai Strategis dari Sudut Kepentingan Sosial dan Budaya di Provinsi Kalimantan Timur	1. Museum Mulawarman (Kab. Kutai Kartanegara), 2. Museum Kerjaya Paser Sadurengas (Kab. Paser), 3. Museum Kerjaya Gunung Tabur dan Sambaling (Kab. Berau).	APBD Provinsi, APBD Kabupaten, Swasta	Dinas PU Provinsi dan Kab./Kota, Bappeda Provinsi dan Kab./Kota, Dinas Perindag Provinsi dan Kab./Kota, Dinas Kebudayaan dan Pariwisata Provinsi dan Kab./Kota								
	Pengelolaan dan pelestarian peninggalan sejarah purbakala, museum dan peninggalan bawah air											
	Pengembangan potensi wisata kawasan											
	Pengembangan dan peningkatan kualitas sarana dan prasarana pendukung kawasan											
	Penataan kawasan dengan pelestarian nilai budaya											
	Pengembangan dan promosi pariwisata	Desa Budaya Pampang (Kota Samarinda)	APBD Provinsi, APBD Kabupaten, Swasta									
	Pembudayaan sosial dan ekonomi masyarakat											
	Pengembangan dan peningkatan kualitas permukiman											
	Pengembangan dan peningkatan kualitas sarana dan prasarana pendukung kawasan	Koridor Sungai Mahakam (Kutai Kartanegara, Kutai Barat, Mahakam Ulu)										
	Pembudayaan sosial dan ekonomi masyarakat											
	Pengembangan dan peningkatan kualitas permukiman											
	Pengendalian pemanfaatan ruang di sepanjang koridor Sungai Mahakam											
	Pengembangan dan pelestarian nilai budaya											
	Pembudayaan sosial dan ekonomi masyarakat											
C.3	Kawasan yang Memiliki Nilai Strategis dari Sudut Kepentingan Mempercepat Pertumbuhan Kawasan Tertinggal di dalam Wilayah Provinsi	Kawasan Perbatasan Long Pahangai dan Long Aperi di Kabupaten Mahakam Ulu	APBD Provinsi, APBD Kabupaten, Swasta	Dinas PU Provinsi dan Kab./Kota, Bappeda Provinsi dan Kab./Kota, Dinas Perindag Provinsi dan Kab./Kota, Dinas Kebudayaan dan Pariwisata Provinsi dan Kab./Kota, Dinas Kelutanan Provinsi dan Kab./Kota, Dinas Kelautan dan Perikanan Provinsi dan Kab./Kota								
	Pengendalian pemanfaatan ruang di sepanjang koridor Sungai Mahakam											
	Pengembangan dan pelestarian nilai budaya											
	Pengembangan dan peningkatan kualitas permukiman perbatasan											
	Pengembangan dan peningkatan kualitas sarana dan prasarana pendukung kawasan											
C.4	Kawasan yang Memiliki Nilai Strategis dari Sudut Kepentingan Fungsi dan Daya Dukung Lingkungan Hidup di Provinsi Kalimantan Timur	Kawasan 3 Danau (Danau Semayang, Danau Jempang, Danau Melintang dan sekitarnya).	APBD Provinsi, APBD Kabupaten, Swasta	Dinas PU Provinsi dan Kab./Kota, Bappeda Provinsi dan Kab./Kota, Dinas Perindag								
	Pengendalian pemanfaatan ruang kawasan di sekitar Kawasan 3 Danau											
	Pelestarian habitat pesut											
	Pembatasan kegiatan permukiman dan budidaya lainnya di sekitar kawasan											
	Pertindungan kawasan hutan lindung kawasan Sungai Wain (ekosistem mangrove, lamun dan terumbu karang)											

No	USULAN PROGRAM	LOKASI	SUMBER PENDANAAN (APBN/APBD)	INSTANSI PELAKSANA	WAKTU PELAKSANAAN							
					Tahun ke-1	Tahun ke-2	Tahun ke-3	Tahun ke-4	Tahun ke-5	5 Tahun ke-2	5 Tahun ke-3	5 Tahun ke-4
1	2		4	5	Provinsi dan Kab./Kota, Dinas Kebudayaan dan Pariwisata Provinsi dan Kab./Kota, Dinas Kehutanan Provinsi dan Kab./Kota, Dinas Kelautan dan Perikanan Provinsi dan Kab./Kota							
	1											
	Perindungan populasi keanekaragaman hayati flora dan fauna											
	Pengendalian pembangunan kawasan budidaya (industri) di sekitar kawasan Teluk Balikpapan											
	Perindungan kawasan hutan lindung kawasan Sungai Wain (ekosistem mangrove, lamun dan terumbu karang)	Kawasan Delta Mahakam										
	Perindungan populasi keanekaragaman hayati flora dan fauna											
	Pengendalian pembangunan kawasan budidaya (perumukinan, perikanan dan industri) di sekitar kawasan											
	Pengendalian pemanfaatan ruang kawasan											
	Pengembangan potensi pariwisata berbasis lingkungan hidup	Kawasan Pesisir dan Laut Kepulauan Derawan dan sekitarnya										
	Pengembangan dan peningkatan kualitas infrastruktur pendukung kegiatan pariwisata											
	Peningkatan kualitas permukiman dan fasos fasum											
	Penyusunan rencana strategis/aksi perlindungan dan pengelolaan ekosistem Karst											
	Pengembangan model – model pengelolaan ekosistem Karst yang tepat berdasarkan tipologi tipaknya masing – masing	Kawasan Ekosistem Karst Sangkulirang – Mangkalihat										
	Mendorong partisipasi aktif masyarakat dunia usaha dan pemerintah dalam proses perlindungan dan pengelolaan ekosistem Karst											
	Peningkatan upaya rehabilitasi dan konservasi hutan dan lahan di ekosistem karst											
	Peningkatan tindakan pelestarian lingkungan, alam, benda cagar budaya, troglodyte, gambar pada kawasan pelestarian alam dan budaya di ekosistem Karst											
	Peningkatan tindakan perlindungan terhadap benda cagar budaya, troglodyte, gambar dan lingkungan kehidupan warisan budaya masa lalu	Kawasan Pesisir dan Laut Kepulauan Balabagan										
	Pengendalian pemanfaatan ruang kawasan											
	Pengembangan potensi pariwisata berbasis lingkungan hidup											
	Pengembangan dan peningkatan kualitas infrastruktur pendukung kegiatan pariwisata											
	Peningkatan kualitas permukiman dan fasos fasum											


Salinan sesuai dengan aslinya

SEKRETARIAT DAERAH PROV. KALTIM

KEPALA BPRO HUKUM,

Samarinda, 15 Februari 2016

GUBERNUR KALIMANTAN TIMUR,



H. SUKOTO, SH

Pembina Utama Muda

Nip. 19620527 198503 1 006

ttd

DR H. AWANG FAROEK ISHAK